

VYJÁDŘENÍ K PROJEKTOVÉ DOKUMENTACI

Městský úřad Kolín

Odbor životního prostředí a zemědělství

Karlovo náměstí 78, 280 12 Kolín I

tel.: +420 321 748 111, fax: +420 321 727 938, e-mail: zivotni.prostredi@mukolin.cz

sídlo odboru: Sokolská 545, Kolín II



DI PROJEKT s.r.o.
Chelčického 686
533 51 PARDUBICE

Vaše čj. (zn.):
Číslo jednací: MUKOLIN/OZPZ 50823/21-pro
Spisová zn.: OZPZ 7511/2021

Oprávněná
úřední osoba: Ing. Radek Smutný,
Ing. Martin Pros
Telefon: 321 748 325
E-mail: martin.pros@mukolin.cz

IČ: 01873687

Počet listů: 2
Příloh/listů: 0/0

Datum: 02.06.2021

TRVALÉ ODNĚTÍ POZEMKU URČENÉHO K PLNĚNÍ FUNKCÍ LESA

OPRAVNĚ ROZHODNUTÍ

Městský úřad Kolín, odbor životního prostředí a zemědělství, jako obecní úřad obce s rozšířenou působností, vykonávající státní správu lesů (dále jen „správní orgán“) podle ustanovení § 47 odstavce 1 písmeno a) zákona č. 289/1995 Sb., o lesích a o změně a doplnění některých zákonů (lesní zákon), v platném znění (dále jen „zákon“), příslušný podle ustanovení § 48 odstavce 1 písmeno d) zákona, a v souladu s příslušnými ustanoveními zákona č. 500/2004 Sb., správní řád, (dále jen „správního řádu“), v platném znění,

I. povoluje

účastníku řízení je dle správního řádu § 27 odst. 1 písm. a),
podle ustanovení § 13 odstavce 1 zákona

- 1) investoru akce: město Kolín, Karlovo náměstí 78, 28012 Kolín, IČ: 00235440, které zastupuje na základě plné moci ze dne 27.04.2021 firma DIPROJEKT s.r.o., Chelčického č. p. 686, 53351 Pardubice 17, IČ: 018773687,
- 2) Česká republika s právem hospodařit Lesy České republiky, s.p., Přemyslova č. p. 1106/19, 50008 Hradec Králové 8, IČ: 42196451

trvalé odnětí částí pozemků určených k plnění funkcí lesa, lesní pozemek parc. č. dle KN 427 (celý pozemek o výměře 410 m²) v k. ú. Kolín, část lesního pozemku parc. č. dle KN 426 (na výměru 1520 m²) v k. ú. Kolín a část lesního pozemku parc. č. dle KN 424/1 (na výměru 823 m²) v k. ú. Kolín, oddělených geometrickým plánem č. 7272-1185/2020 o rozloze celkem 410, 1520 a 823 m², celková výměra trvalého odnětí je 2753 m².

Údaje o odnímaném pozemku v k. ú. Kolín (trvalé odnětí):

Lesní pozemek:	p. č. 427 k. ú. Kolín
Výměra:	410 m ²
Kultura:	lesní pozemek
Vlastník:	Česká republika s právem hospodařit Lesy České republiky, s.p., Přemyslova č. p. 1106/19, 50008 Hradec Králové 8, IČ: 42196451
Situování pozemku:	lesní pozemek je součástí většího lesního komplexu „Borky“
Lesní pozemek:	p. č. 426 k. ú. Kolín
Výměra:	5208 m ²
Kultura:	lesní pozemek
Vlastník:	město Kolín, Karlovo náměstí 78, 28012 Kolín, IČ: 00235440
Situování pozemku:	lesní pozemek je součástí většího lesního komplexu „Borky“

Lesní pozemek: p. č. 424/1 k. ú. Kolín
 Výměra: 6110 m²
 Kultura: lesní pozemek
 Vlastník: město Kolín, Karlovo náměstí 78, 28012 Kolín, IČ: 00235440
 Situování pozemku: lesní pozemek je součástí většího lesního komplexu „Borky“

II. ukládá

podle ustanovení § 17 odstavec 1 zákona investoru akce: město Kolín, Karlovo náměstí 78, 28012 Kolín, IČ: 00235440, které zastupuje na základě plné moci ze dne 27.04.2021 firma DIPROJEKT s.r.o., Chelčického č. p. 686, 53351 Pardubice 17, IČ: 01873687,

poplatek za odnětí.

Výpočet je proveden dle Přílohy k zákonu č. 289/1995 Sb., o lesích (lesní zákon). **Poplatek za trvalé odnětí předmětných lesních pozemků o celkové výměře 2753 m² činí 101306 Kč.**

Výpočet poplatku **za trvalé odnětí** pozemků p. č. 426 a 424/1 v k. ú. Kolín

$$OLP = \frac{(PP \times CD \times f)}{0,02} \quad (Kč \text{ ha}^{-1})$$

OLP = poplatek za odnětí lesních pozemků

PP = 6,3 m³/ha – průměrná roční potenciální produkce lesů v ČR

CD = 423 Kč/m³ – průměrná cena dřeva na odvozním místě pro 2021

f = faktor ekologické váhy lesa: 3,0 – les zvláštního určení, lesy příměstské a se zvýšenou zdravotně rekreační funkcí

Výpočet poplatku **za trvalé odnětí** pozemku p. č. 427v k. ú. Kolín

$$OLP = \frac{(PP \times CD \times f)}{0,02} \quad (Kč \text{ ha}^{-1})$$

OLP = poplatek za odnětí lesních pozemků

PP = 6,3 m³/ha – průměrná roční potenciální produkce lesů v ČR

CD = 423 Kč/m³ – průměrná cena dřeva na odvozním místě pro 2021

f = faktor ekologické váhy lesa: 1, – les hospodářský

Trvalé odnětí:

k. ú. Kolín	čísla parcel:	426 a 424/4
Výměra trvalého odnětí pozemku:		2343 m²
Výše poplatku na ha:		399.735,00 Kč
Výše poplatku za trvalé odnětí:		93658,00 Kč
Z toho: 60 %		56195,00 Kč
40 %		37463,00 Kč
k. ú. Kolín	číslo parcely:	427
Výměra trvalého odnětí pozemku:		410 m²
Výše poplatku na ha:		186.543,00 Kč
Výše poplatku za trvalé odnětí:		7648,00 Kč
Z toho: 60 %		4589,00 Kč
40 %		3059,00 Kč

Z poplatků připadá 40 % obci (40522,00 Kč), v jejímž katastrálním území dochází k odnětí (Kolín) a 60 % Státnímu fondu životního prostředí (60784,00 Kč). Poplatek, který je příjmem obce, může být použit jen pro zlepšení životního prostředí v obci nebo pro zachování lesa (ustanovení § 17 odstavec 4 zákona).

Místně příslušný úřad ke správě poplatku za odnětí je Celní úřad Kolín, Polepská 4, 280 02 Kolín.

Bankovní spojení pro úhradu poplatku za odnětí je:

Za trvalé odnětí: číslo účtu: **8766 – 0077724111/0710**
variabilní symbol (uvést IČ): 00235440

Podle ustanovení § 18 zákona je poplatek za trvalé odnětí splatný jednorázově do 30 dnů ode dne nabytí právní moci rozhodnutí o odnětí. Nebude-li poplatek zaplacen v plné výši nejpozději v den jeho splatnosti, je žadatel povinen zaplatit za každý den prodlení penále ve výši 0,1% z nezaplacené částky, a to počínaje dnem následujícím po dni splatnosti až do dne zaplacení včetně. Výši penále sdělí celní úřad žadateli platebním výměrem. Proti platebnímu výměru se může žadatel odvolat do 30 dnů od jeho doručení. Penále se nepředepíše, nepřesáhne-li v úhrnu částku 100 Kč, ust. § 18 odst. 3 zákona. Dle ust. § 18 odst. 4 zákona, výnos z úroku nebo penále převede celní úřad příjemcům poplatku podle § 17 odst. 4 zákona.

Odůvodnění:

Rozhodnutí o odnětí lesního pozemku je výjimkou ze zákazu využívat pozemek k jiným účelům (ustanovení § 13 odstavec 1 zákona).

Podáním ze dne 16.04.2021 předložil žadatel DI PROJEKT s.r.o., Chelčického č. p. 686, 53351 Pardubice 17, IČ: 01873687, správnímu orgánu žádost o trvalé odnětí lesního pozemku parc. č. dle KN 427 (celý pozemek o výměře 410 m²) v k. ú. Kolín, část lesního pozemku parc. č. dle KN 426 (na výměru 1520 m²) v k. ú. Kolín a část lesního pozemku parc. č. dle KN 424/1 (na výměru 823 m²) v k. ú. Kolín. Celková výměra trvalého odnětí je 2753 m², z pozemku parc. č. dle KN 426 v k. ú. Kolín budou vytvořeny pozemky parc. č. 426/1 o výměře 3689 m² způsob využití lesní pozemek a parc. č. 426/2 o výměře 1520 m² způsob využití ostatní plocha a z pozemku parc. č. dle KN 424/1 v k. ú. Kolín budou vytvořeny pozemky parc. č. 424/1 o výměře 5286 m² způsob využití lesní pozemek a parc. č. 424/9 o výměře 804 m² způsob využití ostatní plocha, dle GP č. 7272-1185/2020. Pozemek p. č. dle KN 427 v k. ú. Kolín je ve vlastnictví Lesy České Republiky, s.p., Přemyslova č. p. 1106/19, 50008 Hradec Králové 8. Pozemky p. č. dle KN 424/1 a 426 v k. ú. Kolín jsou ve vlastnictví města Kolín, Karlovo náměstí 78, Kolín I, 28002 Kolín. Jedná se o lesní pozemky, který jsou součástí většího lesního komplexu „Borky“. Budoucí využití odňatých pozemků budou využity za účelem rozšíření pozemních komunikací ke sportovní hale a k fotbalovému stadionu, rekonstrukci parkovací plochy před fotbalovým stadionem. Dále výstavba okružní křižovatky, podélného parkovací stání ke sportovní hale, kolmého parkovacího stání k fotbalovému stadionu, chodníku k fotbalovému stadionu, autobusové zastávky u okružní křižovatky. Z výše uvedených důvodů správní orgán s odnětím z lesního půdního fondu souhlasí.

Žádost o trvalé odnětí předmětného lesního pozemku byla doložena náležitostmi podle vyhlášky Ministerstva zemědělství č. 77/1996 Sb., o náležitostech žádosti o odnětí nebo omezení a podrobnostech o ochraně pozemků určených k plnění funkcí lesa. K žádosti bylo doloženo územní rozhodnutí o změně využití území předmětných pozemků vydaných odborem výstavby – stavebním úřadem Městského úřadu Kolín, Karlovo náměstí 78, 28012 Kolín, ze dne 29.03.2021 pod č. j. MUKOLIN/SU 12321/21-pes, Na základě úplnosti předložených dokladů, souhlasného vyjádření odborného lesního hospodáře – Ing. Martina Čížka, Dymokury 174, 28901 Dymokury a Lesů České republiky, IČ: 42196451 ze dne 22.09.2020 vydané pod č. j. LČR 177/050382/2020, a znalosti situace, rozhodl správní orgán tak, jak je uvedeno ve výroku tohoto rozhodnutí.

Dne 24.05.2021 vydal Městský úřad Kolín, odbor životního prostředí a zemědělství vykonávající státní správu lesů rozhodnutí o trvalém odnětí pod č. j. MUKOLIN/OZPZ 46200/21-pro, které bylo chybné ve výroku II., kdy byla chybně zadána celková částka 400 Kč namísto skutečných 101306 Kč. Dne 24.05.2021 pod č. j. MUKOLIN/OZPZ 49934/21-pro vydal orgán státní správy lesů opravné rozhodnutí, kdy opravil chybně uvedenou částku, nicméně byl v rozhodnutí nalezen chybně uveden variabilní symbol pro zaplacení odnětí.

Dále upozorňujeme žadatele, na povinnost nechat zapsat změnu druhu pozemku na Katastrálním pracovišti Kolín.

Platnost rozhodnutí o trvalém odnětí zaniká podle ustanovení § 16 odstavec 5 písmeno b) zákona nebude-li do dvou let od právní moci vydaného rozhodnutí započato s využíváním pozemku k účelu, pro který bylo rozhodnutí vydáno. Pozemek se vrací po zániku platnosti rozhodnutí mezi pozemky určené k plnění funkcí lesa. Vlastník pozemku je povinen tuto skutečnost oznámit správnímu orgánu, který o této skutečnosti uvědomí ostatní účastníky řízení, dotčené orgány státní správy a příslušné katastrální pracoviště.

Výpočet je proveden dle Přílohy k zákonu č. 289/1995 Sb., o lesích (lesní zákon) s použitím průměrné ceny dřeva stanovené Ministerstvem zemědělství pro rok 2021 ve výši 423 Kč/m³.

Při zaplacení poplatku po lhůtě splatnosti vyměří Celní úřad Kolín penále. Nebude-li poplatek zaplacen v plné výši nejpozději v den jeho splatnosti, je žadatel povinen zaplatit za každý den prodlení penále ve výši 0,1% z nezaplacené částky, a to počínaje dnem následujícím po dni splatnosti až do dne zaplacení včetně. Výši penále sdělí celní úřad žadateli platebním výměrem. Proti platebnímu výměru se může žadatel odvolat do 30 dnů od jeho doručení. Penále se nepředepíše, nepřesáhne-li v úhrnu částku 100 Kč, ust. § 18 odst. 3 zákona. Dle ust. § 18 odst. 4 zákona, výnos z úroku nebo penále převede celní úřad příjemcům poplatku podle § 17 odst. 4 zákona.

Poučení o odvolání:

Proti tomuto rozhodnutí může účastník řízení podat podle ustanovení § 83 odst. 1 správního řádu odvolání, ve kterém se uvede, v jakém rozsahu se rozhodnutí napadá, v čem je spatřován rozpor s právními předpisy nebo nesprávnost rozhodnutí nebo řízení, jež mu předcházelo, ve lhůtě 15 dnů ode dne jeho oznámení Krajskému úřadu pro Středočeský kraj, Zborovská 11, 150 21 Praha 5, podáním učiněným u odboru životního prostředí a zemědělství Městského úřadu v Kolíně. Odvolání se podává v počtu stejnopisů tak, aby jeden stejnopis zůstal správnímu orgánu a aby každý účastník dostal jeden stejnopis. Nepodá-li účastník potřebný počet stejnopisů, vyhotoví je správní orgán na náklady účastníka. Odvolání jen proti odůvodnění rozhodnutí je nepřípustné.

otisk úředního razítka

Ing. Radek Smutný
vedoucí odboru životního
prostředí a zemědělství

Doručuje se:

Účastníkům řízení

DI PROJEKT s.r.o., Chelčického č. p. 686, 53351 Pardubice 17
Lesy České republiky, s.p., Přemyslova č. p. 1106/19, 50008 Hradec Králové 8
Městský úřad Kolín, Odbor správy městského majetku, Karlovo náměstí 78, 28002 Kolín

Na vědomí (po nabytí právní moci rozhodnutí):

Celní úřad Kolín, Polepská 4, 280 02 Kolín 2
Město Kolín, Karlovo náměstí 78, Kolín 1, 280 02 Kolín (Odbor správy městského majetku)
Státní fond životního prostředí, Kaplanova 1931/1, 148 00 Praha 11 – Chodov
Ústav pro hospodářskou úpravu lesů, Nábřeží 1326, 250 01 Brandýs nad Labem

Městský úřad Kolín

Odbor životního prostředí a zemědělství

Karlovo náměstí 78, 280 12 Kolín I

tel.: +420 321 748 111, fax: +420 321 727 938, e-mail: zivotni.prostredi@mukolin.cz

sídlo odboru: Sokolská 545, Kolín II



DI PROJEKT s.r.o.
Chelčického 686
533 51 PARDUBICE

Vaše čj. (zn.):
Číslo jednací: MUKOLIN/OZPZ 21272/21-mel
Spisová zn.: OZPZ 4376/2021

Oprávněná
úřední osoba: Ing. Radek Smutný,
Ing. Josef Melich
Telefon: 321 748 337
E-mail: josef.melich@mukolin.cz

IČO: 01873687

Počet listů: 1
Příloh/listů: 0/0

Datum: 12.03.2021

ZÁVAZNÉ STANOVISKO ORGÁNU OCHRANY PŘÍRODY K ZÁSAHU DO VÝZNAMNÉHO KRAJINNÉHO PRVKU ÚDOLNÍ NIVY ŘEKY LABE NA P.P.Č. 422/1, 422/2, 424/1, 424/3, 424/5, 426, 427, 442/10, 2818/1, 3105/1 V K.Ú. KOLÍN.

R O Z H O D N U T Í

Městský úřad Kolín, odbor životního prostředí a zemědělství, jako věcně příslušný orgán ochrany přírody dle ust. § 75 odst. 1 písm. c) zákona ČNR č. 114/1992 Sb., o ochraně přírody a krajiny, v platném znění (dále jen "ZOPK"), a místně příslušný správní orgán dle ust. § 11 odst. 1 písm. b) zákona č. 500/2004 Sb., správní řád, v platném znění (dále jen „správní řád“), na území vymezeném v ust. § 23 vyhlášky č. 388/2002 Sb., o stanovení správních obvodů obcí s pověřeným obecním úřadem a správních obvodů obcí s rozšířenou působností, v platném znění, vykonávající státní správu v ochraně přírody podle ust. § 77 odst. 1 písm. a) ZOPK, dle ust. § 4 odst. 2 ZOPK, **vydává,**

pro účastníka řízení dle ustanovení § 27 odst. 1 správního řádu

DI PROJEKT s.r.o., Chelčického 686, 533 51 Pardubice, IČO: 01873687

souhlasné závazné stanovisko

k zásahu do významného krajinného prvku vodního toku – údolní niva řeky Labe na p. p. č. 422/1, 422/2, 424/1, 424/3, 424/5, 426, 427, 442/10, 2818/1, 3105/1 v k. ú. Kolín. Důvodem zásahu do významného krajinného prvku je:

- Rozšíření stávajících komunikací ke sportovní hale a fotbalovému stadionu, vytvoření chodníku, podélného a příčného parkoviště. V rámci stavby dojde ke kácení dřevin na lesních i mimo lesních pozemcích. Na mimo lesních pozemcích bude pokáceno 15 stromů ve složení jilm, topol, akát, borovice, dub. Obvody kmenů se pohybují v rozmezí 42 cm – 135 cm. Dřeviny nacházející se na lesních pozemcích budou vytěženy v rámci lesního hospodářského plánu.

Zásah do významného krajinného prvku je možné provést za dodržení následujících podmínek:

1. Odstraněno může být pouze nezbytné množství dřevin, nejlépe v době vegetačního klidu.
2. Kácení musí být provedeno šetrně, aby nedošlo k poškození ostatních dřevin rostoucích v blízkosti dřevin odstraňovaných.
3. V případě zjištění výskytu zvláště chráněných druhů živočichů na předmětné stavbě je nutné vyžádat si výjimku ze zákazu u zvláště chráněných druhů od krajského úřadu Středočeského kraje, příp. se obrátit na záchranou stanici v Huslíku.

4. Vzhledem k tomu, že dřeviny určené k odstranění jsou součástí významného krajinného prvku je nutné si ještě vyžádat rozhodnutí nebo závazné stanovisko o povolení kácení těchto dřevin od orgánu ochrany přírody MěÚ Kolín.
5. Při realizaci stavby je nutné postupovat v souladu s ČSN 83 9061 Technologie vegetačních úprav v krajině – Ochrana stromů, porostů a vegetačních ploch při stavebních pracích.
6. **Toto rozhodnutí nenahrazuje rozhodnutí o povolení kácení dřevin rostoucích mimo les.**
7. Orgánu ochrany přírody MěÚ Kolín bude písemně (e-mailem, telefonicky) oznámen termín provádění odstraňování dřevin (minimálně s předstihem tři dny).

Dále bude omezena platnost rozhodnutí na 3 roky od nabytí právní moci, z důvodu možné změny na stanovišti.

Odůvodnění:

Městský úřad Kolín, odbor životního prostředí a zemědělství, obdržel dne 26.02.2021 žádost od DI PROJEKT s.r.o., Chelčického 686, 533 51 Pardubice, IČO: 01873687, ve které žádá o vydání závazného stanoviska k zamýšlenému zásahu do významného krajinného prvku vodního toku – údolní niva řeky Labe na p. p. č. 422/1, 422/2, 424/1, 424/3, 424/5, 426, 427, 442/10, 2818/1, 3105/1 v k.ú. Kolín. Stavba spočívá v rozšíření stávajících komunikací ke sportovní hale a fotbalovému stadionu, vytvoření chodníku, podélného a příčného parkoviště. V rámci stavby dojde ke kácení dřevin na lesních i mimo lesních pozemcích. Na mimo lesních pozemcích bude pokáceno 15 stromů ve složení jilm, topol, akát, borovice, dub. Obvody kmenů se pohybují v rozmezí 42 cm – 135 cm. Dřeviny nacházející se na lesních pozemcích budou vytěženy v rámci lesního hospodářského plánu.

Ve výroku rozhodnutí je uvedeno několik podmínek, jejichž cílem je snížení negativního vlivu záměru na významný krajinný prvek.

Orgán ochrany přírody odboru životního prostředí a zemědělství Městského úřadu Kolín posoudil plánovaný zásah a s přihlédnutím ke znalosti situace v dané lokalitě konstatuje, že při dodržení podmínek tohoto stanoviska, lze předpokládat, že nedojde k významnému oslabení nebo ohrožení ekologicko-stabilizační funkce významného krajinného prvku.

Z těchto důvodů bylo rozhodnuto tak, jak je uvedeno ve výroku rozhodnutí.

Poučení o odvolání:

Proti tomuto rozhodnutí se lze odvolat do 15 dnů ode dne jeho oznámení ke Krajskému úřadu Středočeského kraje, odboru životního prostředí a zemědělství, Zborovská 11, 150 21 Praha 5, podáním učiněným u odboru životního prostředí a zemědělství Městského úřadu v Kolíně.

Dle ustanovení § 82 odst. 2 správního řádu se odvolání podává s potřebným počtem stejnopisů tak, aby jeden stejnopis zůstal správnímu orgánu a aby každý účastník dostal jeden stejnopis. Nepodá-li účastník potřebný počet stejnopisů, vyhotoví je správní orgán na náklady účastníka.

Dle ustanovení § 82 odst. 1 správního řádu je odvolání jen proti odůvodnění rozhodnutí nepřipustné.

otisk úředního razítka

Ing. Radek Smutný
vedoucí odboru životního
prostředí a zemědělství

Městský úřad Kolín**Odbor životního prostředí a zemědělství**

Karlovo náměstí 78, 280 12 Kolín I

tel.: 321 748 111, fax: 321 727 938, e-mail: zivotni.prostredi@mukolin.cz

pracoviště: Sokolská 545, 280 12 Kolín II



DI PROJEKT s.r.o.
Chelčického 686
533 51 PARDUBICE

Vaše čj. (zn.):
Číslo jednací: MUKOLIN/OZPZ 104904/20-novy
Spisová zn.: OZPZ 411/2020

Počet listů: 1
Příloh/listů: 0/0

Vyřizuje: Ing. Petr Nový
Telefon: 321 748 332
E-mail: petr.novy@mukolin.cz

IČ: 01873687

Datum: 06.10.2020

Z á v a z n é s t a n o v i s k o

Městský úřad Kolín, odbor životního prostředí a zemědělství, (dále jen „městský úřad“), jako věcně a místně příslušný orgán veřejné správy na úseku odpadového hospodářství podle § 61 odst. 1 písm. c) zákona č. 128/2000 Sb., o obcích, v platném znění, § 71 písm. k) zákona č. 185/2001 Sb., o odpadech, v úplném znění (dále jen „zákon o odpadech“), § 11 odst. 1 zákona č. 500/2004 Sb., správní řád, v platném znění (dále jen „správní řád“) a podle § 4 odst. 2 písm. a) zákona č. 183/2006 Sb., o územním plánování a stavebním řádu, v platném znění (stavební zákon)

s o u h l a s í

podle ustanovení § 79 odst. 4 zákona o odpadech a § 149 odst. 1 správního řádu s umístěním a povolením stavby z hlediska nakládání s odpady:

název stavby: Rozšíření pozemní komunikace v Borkách
pozemky parc. č.: 407/1, 405/2, 427, 6942, 422/1, 422/2, 424/5, 432/3, 432/1, 424/1, 424/3, 426, 442/10, 442/9, 442/4, 2818/1, 404/1, 3105/1
katastrální území: Kolín
investor (žadatel): město Kolín
sídlo: Karlovo nám. 78, 280 12 Kolín
IČ: 002 35 440

a stanovuje následující závazné podmínky odpadového hospodářství:

1. S odpady, které vzniknou při realizaci stavby, bude nakládáno v souladu se zák. č. 185/2001 Sb., o odpadech, v platném znění, zejména § 16, kde jsou uvedeny povinnosti původců odpadů, tj. odpady budou přímo na staveništi tříděny podle jednotlivých druhů a kategorií (viz. vyhl. MŽP č. 93/2016 Sb., Katalog odpadů), budou zabezpečeny před nežádoucím znehodnocením, odcizením nebo únikem a přednostně bude zajištěno jejich využití před odstraněním.
2. Nebezpečné odpady budou shromažďovány v souladu s § 5 vyhlášky č. 383/2001 Sb., o podrobnostech nakládání s odpady v úplném znění.
3. O odpadech vznikajících v průběhu stavby a způsobu jejich odstranění nebo využití bude vedena průběžná evidence, kterou stavebník před závěrečnou prohlídkou stavby předloží odboru životního prostředí a zemědělství Městského úřadu v Kolíně.

Odůvodnění:

Dne 01.10.2020 obdržel Městský úřad Kolín, odbor životního prostředí a zemědělství písemnou žádost města Kolína, IČ 00235 440, zastoupeného na základě plné moci společností DI PROJEKT s.r.o., IČ 018 73 687, Chelčického 686, 533 51 Pardubice, o vydání závazného stanoviska k umístění a povolení stavby „Rozšíření pozemní komunikace v Borkách“, podle § 79 odst. 4 zákona o odpadech.

Přílohou žádosti je výpis z projektové dokumentace. Jedná se o dokument s názvem: Rozšíření pozemní komunikace v Borkách – zpracování projektové dokumentace, který vypracoval v září 2020 Jan Zvára, DiS. – ČKAIT 0701440. Projektová dokumentace řeší rozšíření pozemních komunikací ke sportovní hale a k fotbalovému stadionu, rekonstrukci parkovací plochy před fotbalovým stadionem, dále novostavba okružní křižovatky, podélného parkovacího stání ke sportovní hale, kolmého parkovacího stání k fotbalovému stadionu, chodníku k fotbalovému stadionu, autobusové zastávky u okružní křižovatky, splaškové tlakové kanalizace a dešťové kanalizace od fotbalového stadionu a veřejné osvětlení k fotbalovému stadionu v Borkách v Kolíně.

Městský úřad Kolín, odbor životního prostředí a zemědělství jako orgán veřejné správy v oblasti odpadového hospodářství nemá k uvedené stavbě námitek. Předložená projektová dokumentace byla dostatečně zpracována. Souhlasíme s předáním odpadů do zařízení dle § 14 odst. 1 zákona o odpadech, v úplném znění. Odlišný způsob využití nebo odstranění odpadů je nutné předem projednat s MěÚ Kolín, OŽPZ.

Na nakládání s nekontaminovanou zemínou a jiným přírodním materiálem vytěženým během stavební činnosti, pokud je zajištěno, že materiál bude použit ve svém přirozeném stavu pro účely stavby na místě, na kterém byl vytěžen, se nevztahuje zákon o odpadech (§ 2 odst. 3 zákona o odpadech).

Původce odpadů je povinen se vzniklými odpady nakládat v souladu se zákonem o odpadech. Odpady není možné předávat osobám, které nejsou oprávněné k jejich převzetí.

Stavba z hlediska nakládání s odpady bude realizována v souladu s předloženou projektovou dokumentací a k případným dalším změnám před jejich realizací bude vyžádáno nové závazné stanovisko městského úřadu.

Na základě uvedených skutečností Městský úřad Kolín, odbor životního prostředí a zemědělství konstatuje, že realizace záměru není v rozporu s platnou legislativou na úseku odpadového hospodářství.

Po realizaci stavby provozovatel požádá příslušný orgán odpadového hospodářství, v návaznosti na řízení vedené příslušným stavebním úřadem, o vydání závazného stanoviska ke kolaudaci stavby dle § 79 odst. 4 téhož zákona. K žádosti provozovatel doloží doklady o předání odpadů oprávněné osobě v souladu se zákonem č. 185/2001 Sb., o odpadech, v úplném znění a průběžnou evidenci odpadů za realizovanou stavbu.

Toto závazné stanovisko nenahrazuje rozhodnutí a stanoviska orgánů státní správy vydávaná podle dalších zvláštních právních předpisů.

Poučení:

Proti tomuto závaznému stanovisku se nelze samostatně odvolat a opravné prostředky lze proti němu uplatnit pouze v režimu § 149 odst. 4 nebo § 149 odst. 5 správního řádu. Výše stanovené podmínky odpadového hospodářství jsou závazné pro správní úřady, které vydávají rozhodnutí podle zvláštních právních předpisů (zákon č. 183/2006 Sb., o územním plánování a stavebním řádu v platném znění).

otisk úředního razítka

Ing. Radek Smutný
vedoucí odboru životního
prostředí a zemědělství



Doložka konverze na žádost do dokumentu v listinné podobě

Tento dokument v listinné podobě, který vznikl pod pořadovým číslem **502659_001082** převedením z dokumentu obsaženého v datové zprávě, skládajícího se z **2** listů, se shoduje s obsahem dokumentu, jehož převedením vznikl.

Autorizovanou konverzí dokumentu se nepotvrzuje správnost a pravdivost údajů obsažených v dokumentu a jejich soulad s právními předpisy.

Vstupní dokument obsažený v datové zprávě byl podepsán vícenásobným kvalifikovaným elektronickým podpisem a platnost kvalifikovaného elektronického podpisu byla ověřena dne 15.10.2020 v 15:54:38. Kvalifikovaný elektronický podpis byl shledán platným (dokument nebyl změněn) a ověření platnosti kvalifikovaného certifikátu pro elektronický podpis bylo provedeno vůči zveřejněnému seznamu zneplatněných certifikátů vydanému k datu 15.10.2020 14:36:48. Údaje o kvalifikovaném elektronickém podpisu č. 1: číslo kvalifikovaného certifikátu pro elektronický podpis **01 50 2F 44**, kvalifikovaný certifikát pro elektronický podpis byl vydán kvalifikovaným poskytovatelem služeb vytvářejících důvěru **PostSignum Qualified CA 4, Česká pošta, s.p.** pro podepisující osobu **Ing. Radek Smutný, vedoucí odboru životního prostředí a zemědělství, Městský úřad Kolín, odbor životního prostředí a zemědělství, 454587, Město Kolín.** Elektronický podpis nebyl označen časovým razítkem.

Vstupní dokument obsažený v datové zprávě byl označen samostatným kvalifikovaným časovým razítkem. Platnost kvalifikovaného časového razítka byla ověřena dne 15.10.2020 v 15:54:38. Údaje o časovém razítku č. 2: datum a čas **07.10.2020 08:19:17**, číslo kvalifikovaného certifikátu pro časové razítko **01 40 71 42**, časové razítko bylo vydáno kvalifikovaným poskytovatelem **PostSignum Qualified CA 5, Česká pošta, s.p..**

Vystavil: **Česká pošta, s.p.**

Pracoviště: **Hlinsko v Čechách 1**

Česká pošta, s.p. dne 15.10.2020

Jméno, příjmení a podpis osoby, která autorizovanou konverzi dokumentu provedla:

IRENA BEDNÁŘOVÁ

Otisk úředního razítka:



Poznámka:

Kontrolu této doložky lze provést v centrální evidenci doložek přístupné způsobem umožňujícím dálkový přístup na adrese <https://www.czechpoint.cz/overovacidolozky>.

Městský úřad Kolín

Odbor výstavby - stavební úřad

Karlovo náměstí 78, 280 12 Kolín I

tel.: 321 748 111, fax: 321 720 911

e-podatelna: posta@mukolin.cz, web: <http://www.mukolin.cz>

pracoviště: Zámecká 160, 280 12 Kolín I



Město Kolín
Karlovo náměstí 78
Kolín I
280 02 Kolín 2

zast. DI PROJEKT s.r.o.
Chelčického 686
Rosice
533 51 Pardubice

Vaše čj. (zn.):
Číslo jednací: MUKOLIN/SU 34757/21-lap
Spisová zn.: SU 4014/2021

Počet listů: 1
Příloh/listů: 2/4

Vyřizuje: Věra Lapšanská
Telefon: 321 748 231
E-mail: vera.lapsanska@mukolin.cz

Datum: 20. 04. 2021

Sdělení o nabytí právní moci ÚR č. j. MUKOLIN/SU 12318/21-pes zn. SU 4014/2021 ze dne 26. 3. 2021

Městský úřad Kolín, Odbor výstavby – stavební úřad vydal dne 26. 3. 2021 pod č. j. MUKOLIN/SU 12318/21-pes zn. SU 4014/2021 rozhodnutí o dělení pozemků parc.čís. 424/1, parc. čís. 426 v katastrálním území Kolín.

Sděluje Vám, že územní rozhodnutí nabylo právní moci dne 17. 4. 2021. V příloze zasíláme jedno vyhotovení rozhodnutí s doložkou o nabytí právní moci a 1x ověřený situační výkres v měřítku 1:250, 1. a 2. část.


MĚSTSKÝ ÚŘAD

odbor výstavby

stavební úřad

KOLÍN

4.02


Věra Lapšanská
úřední osoba

Přílohy pro DI PROJEKT s.r.o.:

1x pravomocné územní rozhodnutí č. j. MUKOLIN/SU 12318/21-pes zn. SU 4014/2021 ze dne 26. 3. 2021

ověřený situační výkres v měřítku 1:250, 1. a 2. část

Doručuje se:

DI PROJEKT s.r.o., Chelčického č. p. 686, Rosice, 53351 Pardubice 17

Městský úřad Kolín, Odbor investic a územního plánování, Karlovo náměstí 78, Kolín I, 280 02 Kolín 2

Městský úřad Kolín

Odbor dopravy

Karlovo náměstí 78, 280 12 Kolín I

tel.: 321 748 140, e-mail: odbor.dopravy@mukolin.cz

sídlo odboru: Na Valech 72, Kolín II



DI PROJEKT s.r.o.
Chelčického 686
Rosice
533 51 PARDUBICE

Vaše čj. (zn.):
Číslo jednací: MUKOLIN/OD 19828/21-car
Spisová zn.: OD carvv1 5734/2021

Počet listů: 1
Příloh/listů: 0/0

Vyřizuje: Václav Carva
Telefon: 321 748 181
E-mail: vaclav.carva@mukolin.cz

Datum: 29.03.2021

Vyjádření k projektové dokumentaci pro vydání společného územního rozhodnutí, stavebního povolení na akci: „Rozšíření pozemní komunikace v Borkách“.

Odbor dopravy MěÚ v Kolíně, jako silniční správní úřad obce s rozšířenou působností ve věcech silnic II. a III. tříd a veřejně přístupných účelových komunikací dle § 40 odst. 4 písm. a) a ve věcech místních komunikací dle § 40 odst. 5 písm. b) zákona č. 13/1997 Sb., o pozemních komunikacích ve znění pozdějších předpisů, posoudil záměr shora uvedené stavby, ke kterému zaujímá toto stanovisko:

K uvažovanému rozšíření pozemní komunikace (místní komunikace ul. Brankovická, v k.ú. Kolín V) vedoucí ke sportovní hale a k fotbalovému stadionu včetně stavby okružní křižovatky, chodníku, parkovacích stání, veřejného osvětlení, splaškové a dešťové kanalizace a autobusové zastávky (dále jen akce), nemá zdejší silniční správní úřad žádných námitek.

V případě nového svíslého a vodorovného dopravního značení (dále jen DZ) je potřeba požádat zdejší odbor dopravy o stanovení trvalého DZ, kterému je nutné doložit návrh DZ.

Po celou dobu provádění stavebních prací zůstane zachován přístup k sousedním nemovitostem. Stavební a výkopový materiál nebude umístěn (skladován) na MK (chodníku, vozovce). Případné znečištění komunikace bude neprodleně odstraněno.

Při samotné realizaci stavby, kdy bude nutné na MK v dané lokalitě vyloučit dopravu za pomoci uzavírky MK, zhotovitel si o povolení uzavírky požádá odbor dopravy MěÚ Kolín v dostatečném časovém předstihu 30 dní před započatím stavby. K žádosti doloží situační plánec, situaci širších vztahů, výše zmiňovaný souhlas vlastníka místních komunikací a souhlas Policie ČR KŘP Stř. kraje DI v Kolíně. Dále požádá zdejší odbor dopravy o stanovení přechodné úpravy provozu po dobu provádění stavebních prací.

otisk úředního razítka

Ing. František Pospíšil
vedoucí odboru dopravy

v.z. Vladimír Volf
vedoucí oddělení
silničního hospodářství



Městský úřad Kolín**Odbor výstavby – stavební úřad**

Karlovo náměstí 78, 280 12 Kolín I, e-podatelna: posta@mukolin.cz

tel.: +420 321 748 231, fax: +420 321 720 911, e-mail:

stavebni.urad@mukolin.cz

sídlo odboru: Zámecká 160, Kolín I

**Žadatel:**

Město Kolín, IČO 002 35 440

Karlovo náměstí 78

Kolín I

280 02 Kolín 2

Naše č.j.: MUKOLIN/SU 12318/21-pes

Naše zn.: SU 4014/2021

Počet listů: 4

Příloh/listů: 2

zast. DI PROJEKT s.r.o., IČO 018 73 687

Chelčického 686

Rosice

533 51 Pardubice 17

Vyřizuje: Jana Pešíková

Telefon: 321 748 233

E-mail: jana.pesikova@mukolin.cz

Datum: 26.03.2021



- pozemky parc. č. 424/1, par. č. 426, katastrální území Kolín
- dělení pozemků

Toto rozhodnutí nabylo právní moci dnem:

17.4.2021

Vyznačeno dne:

20.4.2021

Vyznačil:

Územní rozhodnutí**Výroková část:**

Dne 08.02.2021 podalo Město Kolín, IČO 002 35 440, Karlovo náměstí 78, Kolín I, 280 02 Kolín 2, zastoupené DI PROJEKT s.r.o., IČO 018 73 687, Chelčického 686, Rosice, 533 51 Pardubice 17 (dále jen „žadatel“) žádost na vydání územního rozhodnutí o dělení pozemků parc. č. 424/1, par. č. 426 v katastrálním území Kolín.

Městský úřad Kolín, odbor výstavby - stavební úřad, jako stavební úřad příslušný podle § 13 odst. 1 písm. c) zákona č. 183/2006 Sb. o územním plánování a stavebním řádu, v platném znění (dále jen "stavební zákon"), posoudil návrh podle § 84 až 92 stavebního zákona a § 12 vyhlášky č. 503/2006 Sb., o podrobnější úpravě územního rozhodování, územního opatření a stavebního řádu, ve znění pozdějších předpisů a na základě tohoto posouzení **vydává** podle § 82 a 92 stavebního zákona a § 12 vyhlášky č. 503/2006 Sb., o podrobnější úpravě územního rozhodování, územního opatření a stavebního řádu, ve znění pozdějších předpisů

rozhodnutí o dělení pozemků**parc. č. 424/1, par. č. 426 v katastrálním území Kolín.****Popis navrženého dělení nebo scelování pozemků:**

Jedná se o dělení pozemků parc. č. 424/1, par. č. 426 v katastrálním území Kolín pro stavební záměr rozšíření pozemní komunikace V Borkách, Kolín V. Z pozemku parc. č. 424/1 bude oddělen nový pozemek o výměře 823 m², z pozemku parc. č. 426 bude oddělen nový pozemek o výměře 1520 m².

Podmínky pro navržené dělení nebo scelování pozemků:

1. Dělení předmětných pozemků bude provedeno tak, jak je zakresleno na ověřených situačních výkresech v měřítku 1:250, které tvoří přílohu tohoto rozhodnutí. Případné změny nesmí být provedeny bez předchozího projednání se stavebním úřadem.
2. Pro dělení pozemků zajistí žadatel vypracování geometrického plánu.
3. Ve lhůtě do 15 dnů ode dne podání žádosti o zápis oddělených pozemků do katastru nemovitostí předloží navrhovatel jedno vyhotovení geometrického plánu o dělení předmětných pozemků zdejšímu stavebnímu úřadu k založení do archivu.

Označení účastníků řízení podle § 27 odst. 1 písm. a) zákona č. 500/2004 Sb., správní řád, ve znění pozdějších předpisů (dále jen "správní řád"):

- Město Kolín, IČO 002 35 440, Karlovo náměstí 78, Kolín I, 280 02 Kolín 2.

Odůvodnění:

Dne 08.02.2021 podal žadatel žádost o vydání rozhodnutí o dělení pozemků parc. č. 424/1 a parc. č. 426 v katastrálním území Kolín. Uvedeným dnem bylo řízení zahájeno.

Stavební úřad opatřením ze dne 01.03.2021 oznámil zahájení územního řízení všem známým účastníkům řízení a dotčeným orgánům. Jelikož mu byly dobře známy poměry v území a žádost poskytovala dostatečný podklad pro posouzení záměru, stavební úřad upustil od ústního jednání a stanovil pro účastníky řízení a dotčené orgány v souladu s ustanovením § 87 stavebního zákona lhůtu pro vyjádření do 15 dnů od doručení tohoto oznámení. Oznámení o zahájení řízení bylo účastníkům řízení doručeno do vlastních rukou. V průběhu řízení ve stanovené lhůtě nebyly námitky a připomínky uplatněny. Okruh účastníků řízení byl vymezen následovně:

Podle § 85 odst. 1 stavebního zákona:

a) žadatel:

- Město Kolín, IČ 002 35 440 Karlovo náměstí 78, Kolín I, 280 02 Kolín 2

b) obec, na jejímž území má být požadovaný záměr uskutečněn:

- Město Kolín, IČ 002 35 440 Karlovo náměstí 78, Kolín I, 280 02 Kolín 2

Podle § 85 odst. 2 stavebního zákona:

a) vlastník pozemku nebo stavby, na kterých má být požadovaný záměr uskutečněn, není-li sám žadatelem nebo ten, kdo má jiné věcné právo k tomuto pozemku nebo stavbě:

- netýká se

b) osoby, jejichž vlastnické nebo jiné věcné právo k sousedním stavbám anebo sousedním pozemkům nebo stavbám na nich může být územním rozhodnutím přímo dotčeno:

- Lesy České republiky, s.p., Přemyslova 1106/19, Nový Hradec Králové, 500 08 Hradec Králové 8.

Žádost byla doložena těmito stanovisky:

- souhlasné stanovisko Městského úřadu v Kolíně, odboru životního prostředí a zemědělství, podle § 14 odst. 2 zákona č. 289/1995 Sb., o lesích a o změně a doplnění některých zákonů (lesní zákon) ze dne 16.12.2020 pod č.j. MUKOLIN/OZPZ 126547/20-pro
- závazné stanovisko orgánu územního plánování MěÚ Kolín, odbor investic a územního plánování ze dne 29.01.2021 pod č. j. MUKOLIN/OIÚP 3711/21-ska
- vyjádření Městského úřadu v Kolíně, odboru životního prostředí a zemědělství ze dne 11.03.2021 pod č.j. MUKOLIN/OZPZ 20013/21-Tv
- vyjádření Lesy České republiky, sp. Lesní správa Brandýs nad Labem ze dne 22.09.2020 č.j. LČR 177/050382/2020.

Stavební úřad zajistil vzájemný soulad předložených závazných stanovisek dotčených orgánů vyžadovaných zvláštními předpisy. Do podmínek územního rozhodnutí nebyly zahrnuty podmínky, kde povinnost jejich plnění vyplývá přímo z platných právních předpisů a ty, které se týkají soukromoprávních vztahů účastníků.

Z hledisek, uvedených v § 90 stavebního zákona posoudil stavební úřad záměr žadatele takto:

Záměr je v souladu:

- s požadavky podle stavebního zákona a jeho prováděcích předpisů - žádost obsahuje veškeré náležitosti, které upravuje § 86 stavebního zákona, § 3 vyhlášky č. 503/2006 Sb., o podrobnější úpravě územního rozhodování, územního opatření a stavebního řádu, ve znění pozdějších předpisů, dokumentace stavby je v souladu s přílohou č. 4 k této vyhlášce, je v souladu s ustanovením vyhlášky č. 268/2009 Sb., o technických požadavcích na stavby, ve znění pozdějších předpisů, vyhláškou č. 398/2009Sb., o obecných technických požadavcích zabezpečujících bezbariérové užívání staveb, a dále je v souladu s obecnými požadavky na využívání území vyhlášky č. 501/2006 Sb., o obecných požadavcích na využívání území, v platném znění
- s požadavky zvláštních právních předpisů a se závaznými stanovisky, popřípadě s rozhodnutími dotčených orgánů podle zvláštních právních předpisů nebo tohoto zákona, popřípadě s výsledkem řešení rozporů - k dělení pozemků byla vydána kladná stanoviska všech dotčených orgánů, hájících zájmy chráněné zvláštními právními předpisy - Městský úřad Kolín, odbor životního prostředí a zemědělství, Městský úřad Kolín, odbor investic a územního plánování.

Rozhodnutí je v souladu s ustanoveními vyhlášky č. 503/2006 Sb., o podrobnější úpravě územního rozhodování, územního opatření a stavebního řádu, ve znění pozdějších předpisů.

Stavební úřad rozhodl, jak je uvedeno ve výroku rozhodnutí, za použití ustanovení právních předpisů ve výroku uvedených.

Poučení:

Proti tomuto rozhodnutí se lze odvolat ke Krajskému úřadu Středočeského kraje, odbor územního plánování a stavebního řádu, a to do 15 dnů ode dne jeho doručení podáním u zdejšího správního orgánu. Včas podané a přípustné odvolání má odkladný účinek.

Odvoláním lze napadnout výrokovou část rozhodnutí, jednotlivý výrok nebo jeho vedlejší ustanovení.

Odvolání jen proti odůvodnění rozhodnutí je nepřipustné.

Odvolání musí mít náležitosti uvedené v § 37 odst. 2 správního řádu a musí obsahovat údaje o tom, proti kterému rozhodnutí směřuje, v jakém rozsahu ho napadá a v čem je spatřován rozpor s právními předpisy nebo nesprávnost rozhodnutí nebo řízení, jež mu předcházelo. Není-li v odvolání uvedeno, v jakém rozsahu odvolatel rozhodnutí napadá, platí, že se domáhá zrušení celého rozhodnutí. Odvolání se podává s potřebným počtem stejnopisů tak, aby jeden stejnopis zůstal správnímu orgánu a aby každý účastník dostal jeden stejnopis. Nepodá-li účastník potřebný počet stejnopisů, vyhotoví je správní orgán na náklady účastníka.

K novým skutečnostem a k návrhům na provedení nových důkazů, uvedeným v odvolání nebo v průběhu odvolacího řízení, se přihlédne jen tehdy, jde-li o takové skutečnosti nebo důkazy, které účastník nemohl uplatnit dříve. Namítá-li účastník, že mu nebylo umožněno učinit v řízení v prvním stupni určitý úkon, musí být tento úkon učiněn spolu s odvoláním.

Územní rozhodnutí má podle § 93 odst. 1 stavebního zákona platnost 2 roky ode dne nabytí právní moci.

Otisk úředního razítka

Jana Pešíková, v.r.
referent
oprávněná úřední osoba



Za správnost vyhotovení

Věra Lapšanská
úřední osoba

A handwritten signature in blue ink, appearing to read "Lapšanská", written over the printed name and title.

Poplatek:

Správní poplatek podle zákona č. 634/2004 Sb., o správních poplatcích, ve znění pozdějších předpisů se nevyměřuje.

Příloha pro žadatele:

- ověřený situační výkres v měřítku 1:250, 1. a 2. část

Rozdělovník:**Účastníci řízení:**

- Město Kolín, Karlovo náměstí 78, Kolín I, 280 02 Kolín 2

Datová schránka:

- DI PROJEKT s.r.o., Chelčického 686, Rosice, 533 51 Pardubice 17, DS: PO, ui8wq5u

- Lesy České republiky, s.p., Přemyslova 1106/19, Nový Hradec Králové, 500 08 Hradec Králové 8, DS: PO, e8jcfsn

Dotčené orgány:

- Městský úřad Kolín, odbor životního prostředí a zemědělství, Karlovo náměstí 78, Kolín I, 280 12 Kolín

- Městský úřad Kolín, odbor investic a územního plánování, Karlovo náměstí 78, 280 12 Kolín I

Na vědomí:

- Městský úřad Kolín, odbor investic a územního plánování (pí. Ontlová DiS), Karlovo náměstí 78, 280 12 Kolín I

DI PROJEKT s.r.o.
Chelčického 686
Pardubice-Rosice
533 51 PARDUBICE

Vaše čj. (zn.):
Číslo jednací: MUKOLIN/OIÚP 3711/21-ska
Spisová zn.: OIÚP 235/2021

Počet listů: 1
Příloh/listů: 0/0

Vyřizuje: Jaromír Skála
Telefon: 321 748 340
E-mail: jaromir.skala@mukolin.cz

IČ: 01873687

Datum: 29.01.2021

Závazné stanovisko orgánu územního plánování

Odbor investic a územního plánování Městského úřadu Kolín jako orgán územního plánování vydává v souladu s ustanovením § 6 odst. 1 písm. e) a § 96b zákona č. 183/2006 Sb., o územním plánování a stavebním řádu, ve znění pozdějších předpisů závazné stanovisko k akci „Rozšíření pozemní komunikace v Borkách – I. etapa“ na pozemkových parcelách č. 404/1, 424/1, 424/3, 426, 427, 432/1, 432/3, 442/4, 442/9, 442/10, 2818/1 a 3105/1 v katastrálním území Kolín, ve vlastnictví Správy městských sportovišť Kolín, města Kolína a České republiky. Jedná se o stavební úpravy stávající komunikace, stavbu komunikace jako rozšíření stávající komunikace včetně chodníků, zelených pásů a nové okružní křižovatky, stavbu splaškové kanalizace a stavbu veřejné osvětlení s novými stožáry. Délka komunikace je cca 248,3 m, na okružní křižovatku s vnějším průměrem 24,0 m jsou napojeny tři dopravní větve o délkách 25,7 m, 23,6 m a 42,3 m.

Stanovisko je platné i pro případné územní rozhodnutí o změně využití území.

Předložený záměr je přípustný z hlediska souladu s politikou územního rozvoje, zásadami územního rozvoje a územním plánem Kolína i z hlediska uplatňování cílů a úkolů územního plánování. Nestanovujeme žádné podmínky pro jeho uskutečnění.

Odůvodnění: podklady pro vydání stanoviska byly Politika územního rozvoje ČR ve znění Aktualizace č. 5, Úplné znění zásad územního rozvoje Středočeského kraje a Úplné znění územního plánu Kolín po vydání změny č. 4. Předložený záměr je zčásti v zastavěném území města v ploše účelové komunikace a ploše sportovní a rekreační, zčásti v nezastavěném území v ploše lesa a v ploše doprovodné a rozptýlené zeleně. Projektovou dokumentaci autorizoval Jan Zvára, ČKAIT č. 0701440.

Toto stanovisko platí dva roky ode dne vydání.

Ing. Jaromír Skála, v. r.
referent územního plánování
oprávněná úřední osoba

otisk úředního razítka

Ing. Miroslav Káninský
vedoucí odboru



Pomáhat a chránit

KRAJSKÉ ŘEDITELSTVÍ POLICIE STŘEDOČESKÉHO KRAJE

Územní odbor Kolín
Dopravní inspektorát Kolín

Č.j.: KRPS-49409-1/ČJ-2021-010406-DOŽ

Ev.č.: SDZVK-122-2021

Kolín 4. března 2021

Počet listů: 2
Příloha: 0**DI Projekt s.r.o.
Chelčického 686, Rosice
533 51 Pardubice**Vaše č.j.:
tel.: 773 749 122, Jan Zvěra, DIS.
IČ: 01873687
IDDS:
e-mail: diprojekt@seznam.cz**Závazné stanovisko k akci: „Rozšíření pozemní komunikace v Borkách
– zpracování projektové dokumentace“
DUSP**

Dopravní inspektorát, Policie ČR KŘP Stč. kraje, územní odbor Kolín, jako příslušný orgán Policie České republiky s odkazem na § 1 zákona č. 12/1997 Sb., o bezpečnosti a plynulosti silničního provozu, § 16 odst. 2 písm. b) zákona č. 13/1997 Sb., o pozemních komunikacích, ve znění pozdějších předpisů a § 77 odst. 2 písm. b) zákona č. 361/2000 Sb., o provozu na pozemních komunikacích a o změnách některých zákonů, ve znění pozdějších předpisů, na základě doložení doplňujících podkladů

nemá námitek

k předložené projektové dokumentaci, za předpokladu, že:

- bude doplněno svislé dopravní značení č. B 24a, pod navržené svislé dopravní značení č. P 2 a též doplněno svislé dopravní značení č. B 24b na téže pozemní komunikaci u parkoviště pro protisměr,
- budovaný uliční prostor (komunikace, infrastruktura pro pěši) bude v souladu s vyhláškou 398/2009 Sb., o obecných technických požadavcích zabezpečujících bezbariérové užívání staveb, s ČSN 73 6110, o projektování místních komunikací a úprava křižovatky bude v souladu s ČSN 73 6102, o projektování křižovatek na pozemních komunikacích, nová odstavňá místa budou v souladu s ČSN 73 6056, o odstavňích a parkovacích plochách silničních vozidel, autobusová zastávka bude v souladu s ČSN 73 6425-1, o autobusových, trolejbusových a tramvajových zastávkách, přestupních uzlech a stanovištích,
- budované zpomalovací stavební prahy budou v souladu se zásadami pro zpomalovací prahy TP 85. Vzhledem k vyššímu opotřebení krytu vozovky dynamickými účinky projíždějících vozidel je při návrhu i realizaci dbát zvýšené pozornosti na zajištění plánované životnosti konstrukce zpomalovacího prahu a navazující vozovky a ohledem na plánovanou životnost celé konstrukce. V případě provedení odlišné barevné úpravy povrchu nájezdové rampy není nutné tuto nájezdovou rampu vyznačovat vodorovným dopravním značením č. V17. Nedílnou součástí tohoto prahu je dostatečné odvodnění.
- po realizaci stavby bude doložen měřicí protokol prokazující kvalitu osvětlení dopravního prostoru dle normy ČSN EN 13201, o osvětlení pozemních komunikací,
- instalované dopravní značení bude v souladu se Zásadami pro dopravní značení na pozemních komunikacích TP 65 a Zásadami pro označování dopravních situací na pozemních komunikacích TP 169. Provedení dopravních značek svým rozměrem, tvarem a barevným provedením bude v souladu s vyhl. MD č. 294/2015 Sb., kterou se provádějí pravidla provozu na pozemních komunikacích, ve znění pozdějších předpisů (účinnost od 1.1.2016) a musí být schváleny Ministerstvem dopravy a instalovány odbornou firmou nebo osobou s platným oprávněním pro tyto práce.

K provedení stavby v silničním pozemku je nutné povolení ke zvláštnímu užívání pozemních komunikací dle § 25 odst. 1 zákona č. 13/1997 Sb., o pozemních komunikacích ve znění pozdějších předpisů, které vydává silniční správní úřad. V případě, že zvláštní užívání může ovlivnit bezpečnost nebo plynulost silničního provozu, je nutný předchozí souhlas Policie České republiky. K žádosti o předchozí souhlas Policie České republiky se zvláštním užíváním předloží stavebník nebo zhotovitel stavby návrh DIO

Václavská 11
280 16 Kolín 3

Výtisk č. 1 : DI Projekt s.r.o.

Výtisk č. 2 : Dopravní inspektorát Kolín

Tel.: +420 974 874 562

Fax: +420 974 874 569

Email: ko.di@pcr.cz

IDDS: 2dtai5u

(dopravně inženýrských opatření) tj. přechodného dopravního značení, s časovým harmonogramem prací minimálně 30 dní před začátkem akce. Přechodné dopravní značení navrhne, dodá a instaluje odborná firma s oprávněním tuto činnost vykonávat.

Odůvodnění

Policie České republiky, jakožto dotčený orgán vydávající závazné stanovisko, po zapracování výše uvedených připomínek s uvedeným návrhem souhlasí, neboť odpovídá obecným požadavkům na bezpečnost a plynulost provozu na pozemních komunikacích.

Toto stanovisko neslouží jako vyjádření k existenci inženýrských sítí. V případě, že budete požadovat vyjádření k existenci inženýrských sítí, požádejte věcně příslušné oddělení Policie České republiky na adrese: Krajské ředitelství policie Středočeského kraje, OIKT, Na Baních 1535, 156 00 Praha 5 - Zbraslav.

O povolení instalace dopravního značení požádejte příslušný silniční a správní úřad.

Dopravní inspektorát si vyhrazuje právo toto stanovisko změnit nebo doplnit, pokud si to bude vyžadovat změna situace v silničním provozu.

Zpracoval: komisař por. Ing. Tomáš Barták

komisař npor. Ing. Vlastimil Hruška
vedoucí dopravního inspektorátu
v.r.

Strana č. 2
Václavská 11
280 16 Kolín 3

Výtisk č. 1 : DI Projekt s.r.o.
Výtisk č. 2 : Dopravní inspektorát Kolín

Tel.: +420 974 874 562
Fax: +420 974 874 569
Email: ko.di@pcr.cz
IDDS: 2dtai5u





ČR – Hasičský záchranný sbor Středočeského kraje územní odbor Kolín

Adresa: Polepská 634, 280 02 Kolín
Tel.: 950 885 129 Fax: 950 885 128 E-mail: spisovna.ko@sck.izscr.cz

Ev. č. KO - 214 - 2/2021/PD

Kolín 10. 3. 2021

Počet listů: 1
Počet příloh: 1/PD

DI PROJEKT s.r.o.
Chelčického 686
533 51 Pardubice

doručovací adresa: DI PROJEKT s.r.o.
Dvořákovo Nábřeží 1622
539 01 Hlinsko

Závazné stanovisko dotčeného orgánu na úseku požární ochrany

(Vyřizuje: por. Ing. Iva Kuchařová, tel.: 950 885 161, e-mail: iva.kucharova@sck.izscr.cz)

Místo stavby : Kolín V, Brankovická, k. ú. 668150, č. parc. 3105/1, 404/1, 2818/1, 442/4, 442/9-10 a další
Název stavby : Rozšíření pozemní komunikace v Borkách
Stavebník : Město Kolín, Karlovo náměstí 78, 280 02 Kolín
Předložená dokumentace : Dokumentace k ÚŘ a SŘ z 12/2020, DI PROJEKT s.r.o., Chelčického 686, 533 51 Rosice - Pardubice

Hasičský záchranný sbor Středočeského kraje (dále jen „HZS Středočeského kraje“) jako věcně a místně příslušný dotčený orgán na úseku požární ochrany dle ustanovení § 7 odst. 4 zákona č. 320/2015 Sb., o Hasičském záchranném sboru České republiky a o změně některých zákonů (zákon o hasičském záchranném sboru), ve znění zákona č. 183/2017 Sb., a dle ustanovení § 26 odst. 2 písm. b) a ustanovení § 31 odst. 1 písm. b) zákona č. 133/1985 Sb., o požární ochraně, ve znění pozdějších předpisů (dále jen „zákon o požární ochraně“), posoudil v rozsahu níže uvedených podkladů výše uvedenou dokumentaci **předloženou dne: 3. 3. 2021** a vydává k ní v souladu s ustanovením § 31 odst. 3 zákona o požární ochraně a dále dle ustanovení § 149 odst. 1 zákona č. 500/2004 Sb., správní řád, ve znění pozdějších předpisů,

SOUHLASNÉ ZÁVAZNÉ STANOVISKO S PODMÍNKAMI.

Podmínky:

V průběhu realizace stavby bude v maximální možné míře zachován průjezd pro techniku HZS. V opačném případě je nutné řádně označit objízďky, zajistit dostatečně únosné můstky pro min. únosnost 80 kN a požární technice umožnit příjezd a průjezd ke všem objektům, které se v lokalitě dotčené stavbou nacházejí a zajistit přístup k venkovním hydrantům a ovládacím armaturám inženýrských sítí.

Stavebník zašle kopii rozhodnutí o uzavření komunikací případně omezení provozu na komunikacích, včetně situačního plánu a stanovením objízdných tras, které budou splňovat požadavky přílohy č. 3 vyhlášky č. 23/2008 Sb., o technických podmínkách požární ochrany staveb, v platném znění a čl. 12.2 ČSN 730802 PBS – Nevýrobní objekty, na HZS Stč. kraje, územní odbor Kolín, Polepská 634, 280 02, Kolín, 15 dní předem.

Odůvodnění:

HZS Středočeského kraje vycházel při vydání závazného stanoviska z těchto podkladů:

- Dokumentace k ÚŘ a SŘ – kapitola B.2.8 Zásady požárně bezpečnostního řešení v Souhrnné technické zprávě – z 01/2021, Lukáš Třasák, DiS, AO 0701439 (TD02).

Posouzením předložené projektové dokumentace dle ustanovení § 46 odst. 1 vyhlášky č. 246/2001 Sb., o stanovení podmínek požární bezpečnosti a výkonu státního požárního dozoru (vyhláška o požární prevenci), ve znění vyhlášky č. 221/2014 Sb., v rozsahu výše uvedených podkladů dospěl HZS Středočeského kraje k závěru, že *požárně bezpečnostní*

řešení splňuje mimo uvedené podmínky obsahové náležitosti dle ustanovení § 41 vyhlášky o požární prevenci. Z obsahu posouzeného požárně bezpečnostního řešení vyplývá, že jsou splněny technické podmínky požární ochrany kladené na danou stavbu vyhláškou č. 23/2008 Sb., o technických podmínkách požární ochrany staveb, ve znění vyhlášky č. 268/2011 Sb.

Upozornění:

Každá změna oproti schválené projektové dokumentaci musí být projednána s příslušným orgánem vykonávajícím státní požární dozor.

Upozorňujeme, že požárně bezpečnostní řešení není zpracováno projektantem, který je oprávněn v rozsahu svého oboru, popřípadě specializace pro kterou mu byla udělena autorizace, vykonávat tyto vybrané a další odborné činnosti dle zákona č. 360/1992 Sb., o výkonu povolání autorizovaných architektů a o výkonu povolání autorizovaných inženýrů a techniků činných ve výstavbě, ve znění pozdějších předpisů.

plk. Mgr. Bc. Dalibor Zeman
ředitel územního odboru
rada



NIPÍ BEZBARIÉROVÉ PROSTŘEDÍ, o.p.s.

Havlíčková 4481/44, 586 01 Jihlava

IČ 27163059, DIČ CZ27163059, www.nipi.cz, nipi@nipi.cz, banka 2400856296/2010

Zřizovatel obecně prospěšné společnosti: Národní institut pro integraci osob s omezenou schopností pohybu a orientace České republiky, o.s.

DI PROJEKT s.r.o.

Dvořákovo nábřeží 1622

539 01 Hlinsko

Vaše žádost ze dne, značka:

26.02.2021

J.Zvára,

Naše značka:

118210038

(z1613)

Vyřizuje:

Aleš Zahajský

dne:

02.05.2021

Věc: Rozšíření pozemní komunikace v Borkách

Stanovisko k projektové dokumentaci pro společné povolení

Na Vaše vyžádání jsme posoudili uvedenou stavbu z hlediska Stavebního zákona (z. č. 183/2006 Sb., ve znění účinném k 1. 1. 2018) a prováděcích vyhlášek a zejména vyhlášky č. 398/2009 Sb., o obecných technických požadavcích zabezpečujících bezbariérové užívání staveb.

Místo stavby: Katastrální území Kolín parc. 3105/1, 404/1 a další

Stavebník: Město Kolín, Karlovo náměstí 78, 280 12 Kolín 1, IČO: 00235440

Projektant: DI PROJEKT s.r.o., Chelčického 686, Pardubice – Rosice, Datum: 12.2020, č. z. 015/2020,

Předmětem předložené dokumentace je rozšíření pozemních komunikací ke sportovní hale a k fotbalovému stadionu, rekonstrukci parkovací plochy před fotbalovým stadionem dále novostavba okružní křižovatky, podélného parkovacího stání ke sportovní hale, kolmého parkovacího stání k fotbalovému stadionu, chodníku k fotbalovému stadionu, autobusové zastávky u okružní křižovatky, splaškové tlakové kanalizace a dešťové kanalizace od fotbalového stadionu a veřejného osvětlení k fotbalovému stadionu. Komunikace ke sportovní hale - vozovka je navržena v šířce 6,00m, podélné stání je navrženo v šířce 2,00m. Místo pro přecházení je napojeno na stávající společnou stezku. Na větvě do města je vybudována autobusová zastávka s nástupní hranou délky 13,00m. Komunikace k fotbalovému stadionu bude rozšířena: vozovka 6,50m, parkovací plocha s kolmým stáním, chodník je navržen v šířce 1,50-9,00m. Chodník je napojen u okružní křižovatky, kde navazuje na stavební objekt SO 101 a je ukončen před vstupem na fotbalový stadion. Další chodníková plocha je u parkovací plochy před stadionem, kde umožní bezpečný příchod k fotbalovému stadionu. Parkovací plochy jsou řešeny jako kolmá parkovací stání. Jedna parkovací plocha je mezi okružní křižovatkou a fotbalovým stadionem a druhá parkovací plocha je pře fotbalovým stadionem. Všechny navržené hmatové úpravy budou provedeny z reliéfní betonové dlažby a v kontrastní barvě. Nevidomí a slabozrací chodci budou naváděni na navazující chodníkové plochy vodicí linií tvořenou převýšenou obrubou o 0,06m nad chodníkovou plochu. Před stadionem je trojice vyhrazených stání přimykajících se ke komunikaci pro chodce.

Z hlediska plnění požadavků vyhlášky č. 398/2009 Sb., lze stavbu posuzovat dle ustanovení § 2 odst. 1 písm. a) - pozemní komunikace a veřejné prostranství. K předložené dokumentaci nemáme připomínky.

Závěr: Předložená projektová dokumentace má předpoklady vyhovět bezbariérovému přístupu za předpokladu, že stavební detaily a vybavení bezbariérovými prvky budou v realizační dokumentaci odpovídat vyhlášce č. 398/2009 Sb., včetně její přílohy a ČSN 73 6110 Projektování místních komunikací (změna z.1 z února 2010). Proti vydání územního rozhodnutí a stavebního povolení nemáme námitek za předpokladu, že realizace bude prověřena při závěrečné kontrolní prohlídce stavby.

NIPÍ BEZBARIÉROVÉ PROSTŘEDÍ, o.p.s.
DOBRO SPRÁVY OSOBNOSTI
KONZULTAČNÍCH STŘEDISEK
DOBORNÝ KONZULTANT

Aleš Zahajský, odborný konzultant
Adr. sídliště: Šotnovská 580, 280 02 Kolín II
kontakty: 603 44 77 40, 331@email.cz



Činnost je realizována za podpory



MINISTERSTVO
PRO MÍSTNÍ
ROZVOJ ČR

Váš dopis zn.:
Ze dne: 01.03.2021

Spis. zn.: S- KHSSC 08522/2021
Č. j.: KHSSC 08522/2021

Vyřizuje: Motýlová
Tel.: 321 751 013
E-mail: jana.motylova@khsstc.cz

DI PROJEKT s.r.o.
Jan Janeček
Dvořákovo nábreží 162
539 01 Hlinsko

Datum: 10. března 2021

Projektová dokumentace akce „**Rozšíření pozemní komunikace v Borkách**“ závazné stanovisko Krajské hygienické stanice Středočeského kraje se sídlem v Praze k územnímu a stavebnímu řízení

Na základě žádosti stavebníka – Město Kolín, Karlovo náměstí 78, 280 12 Kolín I, IČ 00235440 – zastoupeného na základě plné moci ze dne 01.10.2020 společností DI PROJEKT s.r.o., Dvořákovo nábreží 162, Hlinsko, IČ 01873687, posoudila Krajská hygienická stanice Středočeského kraje se sídlem v Praze (dále jen „KHS“) jako dotčený správní úřad věcně příslušný podle ust. § 77 odst. 1 a § 82 odst. 2 písm. i) zákona č. 258/2000 Sb., o ochraně veřejného zdraví a o změně některých souvisejících zákonů, ve znění pozdějších předpisů (dále jen „zákon“), a jako orgán místně příslušný podle § 82 odst. 1 zákona a podle § 11 odst. 1 písm. b) zákona č. 500/2004 Sb., správní řád, ve znění pozdějších předpisů (dále jen „správní řád“), projektovou dokumentaci akce „**Rozšíření pozemní komunikace v Borkách**“ v rozsahu právní úpravy provedené § 30 zákona.

Po zhodnocení souladu předloženého návrhu s požadavky předpisů v oblasti ochrany veřejného zdraví vydává Krajská hygienická stanice Středočeského kraje se sídlem v Praze v souladu s ustanovením § 4 odst. 2 písm. a) zákona č. 183/2006 Sb., o územním plánování a stavebním řádu (stavební zákon), a § 149 odst. 1 správního řádu toto **z á v a z n é s t a n o v í s k o**:

S předloženým návrhem projektové dokumentace k územnímu a stavebnímu řízení akce „**Rozšíření pozemní komunikace v Borkách**“ **s e s o u h l a s í**.

Odůvodnění:

Dne 01.03.2021 byla doručena KHS k posouzení projektová dokumentace rozšíření stávajících komunikací a vybudování nové okružní křižovatky na místě stávající stykové ve sportovní a rekreační zóně města Kolína, v lokalitě Borky.

Stavba je v souladu s platným územním plánem města. Projektovou dokumentaci zpracoval za DI PROJEKT s.r.o., Dvořákovo nábreží 162, Hlinsko Jan Zvára, DiS., v prosinci 2020.

Stavba se nachází v záplavovém území Labe, mimo obytnou zástavbu.

Stavba má 2 větve, v I. etapě by měla být vybudována okružní křižovatka a komunikace ke sportovní hale, ve II. etapě pak komunikace k fotbalovému stadionu. Součástí stavby je dále parkoviště u fotbalového stadionu a chodník k němu, parkovací stíní u sportovní haly, nová autobusová zastávka u okružní křižovatky, splašková a dešťová kanalizace od fotbalového stadionu, doplnění veřejného osvětlení.

Vozovka ke sportovní hale je navržena v šířce 6m, asfaltová, délka 248m, s podélnými stáními o šířce 2m. Okružní křižovatka bude mít okružní pás v šířce 7m, středový ostrůvek šířky 4,6m. Komunikace k fotbalovému stadionu v délce 124m bude také asfaltová, bude rozšířena na 6,5m, chodník v šířce 1,5m. Parkovací plochy budou z betonové zámkové dlažby. Návrhová rychlost pro celou lokalitu je 30 km/hod., komunikace i křižovatka budou mít veřejné osvětlení a budou odvodněné. Součástí stavby je přeložka sdělovacího vedení CETIN a přípojka elektrického vedení. Areál fotbalového stadionu včetně ubytovny a restaurace bude nově napojen přes ČS na novou tlakovou kanalizaci – nefunkční ČOV bude odstraněn, součástí stavby bude lapol na tuky z restaurace.

Projektová dokumentace byla posouzena z hlediska platné legislativy v oblasti ochrany veřejného zdraví.

Ing. Jana Motýlová
vedoucí odd. hygieny obecné a komunální pro okresy Kolín a Kutná Hora

Rozdělovník

Adresát DS
KHS Stč. kraje, ÚP Kolín – HOK

TELEFON 495 088 111
E-MAIL labe@pla.cz
IČO 70890005
DIČ CZ70890005
IDDS dbyt8g2
Obchodní rejstřík vedený u KS v Hradci Králové,
oddíl A, vložka 9473

DI PROJEKT s.r.o.
Jan Zvára, DiS.
Chelčického 686
533 51 Pardubice

VÁŠ DOPIS Č.J. / ZE DNE

ČÍSLO JEDNACÍ
PLa/2021/009989VYŘIZUJE/LINKA
Martin Fajl / 677
F. Veselý / 606 626 725HRADEC KRÁLOVÉ
21.4.2021**Rozšíření pozemní komunikace ke sportovní hale a fotbalovému stadionu v Borkách, k.ú. Kolín**

Dne 1.3.2021 jsme obdrželi Vaši žádost o stanovisko k dokumentaci pro územní a stavební řízení na výše uvedenou akci. Podle předložené dokumentace zpracované firmou DI PROJEKT s.r.o. (12/2020) se jedná o rozšíření pozemní komunikace ke sportovní hale a fotbalovému stadionu v Borkách, k.ú. Kolín. Při této akci dojde současně k rekonstrukci parkovací plochy před fotbalovým stadionem, novostavbě okružní křižovatky, parkovacích ploch u stadionu a haly, autobusové zastávky, veřejného osvětlení, dešťové a splaškové kanalizace. Předmětná komunikace šířky 6 m bude napojena na stávající místní komunikaci v ul. Brankovická. Odvedení splaškových vod z areálu je řešeno pomocí nové tlakové splaškové kanalizace napojené na stávající tlakovou splaškovou kanalizaci, která je zakončena na stávající kapacitní ČOV. Odvodnění komunikace vedoucí ke sportovní hale bude řešeno příčným a podélným spádem komunikace, kdy dešťová voda bude vytékat volně na terén do zelených ploch, kde dojde k přirozenému vsakování. Odvodnění okružní křižovatky a komunikace k fotbalovému stadionu bude řešeno vhodným vypádováním směrem do zasakovací galerie. Bezpečnostní přepad ze vsakovací galerie bude zaústěn do stávající dešťové kanalizace. Současně dojde k přeložkám stávajících inženýrských sítí. Při výstavbě dojde ke styku s pozemkem parc.č. 3105/1, k.ú. Kolín (27 m²) ve správě Povodí Labe, státní podnik.

Stavebníkem akce je Město Kolín.

Stavba se nachází ve vodním útvaru HSL_1340 - Labe od toku Polepka (Chotouchovský potok) po tok Čidlina, na souřadnicích (S-JTSK) Y: 688910, X: 1055942.

K navrhovanému záměru vydáváme následující **stanovisko správce povodí**:

- a) **Z hlediska zájmů daných platným Národním plánem povodí Labe a Plánem dílčího povodí Horního a středního Labe (§ 24 až 26 vodního zákona)** je uvedený záměr možný, protože lze předpokládat, že záměrem nedojde ke zhoršení chemického stavu a ekologického stavu/potenciálu dotčených útvarů povrchových vod a chemického stavu a kvantitativního stavu útvarů podzemních vod, a že nebude znemožněno dosažení jejich dobrého stavu / potenciálu.

Z hlediska zájmů daných Plánem pro zvládání povodňových rizik v povodí Labe je uvedený záměr možný.

Toto hodnocení vychází z posouzení souladu předmětného záměru s výše uvedenými platnými dokumenty.

- b) **Z hlediska dalších zájmů sledovaných vodním zákonem a správy vodního toku** souhlasíme s navrhovaným záměrem za předpokladu splnění následujících podmínek:

- Pro hospodaření s dešťovými vodami požadujeme dodržet normy TNV 75 9011 „Hospodaření se srážkovými vodami“ a ČSN 75 9010 „Vsakovací zařízení srážkových vod“.
- Při výstavbě nesmí dojít k ohrožení kvality povrchové ani podzemní vody.

- Požadujeme oznámení o zahájení a ukončení akce příslušnému pracovníkovi Povodí Labe, státní podnik (p. František Veselý, tel.: 606 626 725 popř. veselyf@pla.cz) a provedení kontroly po ukončení stavební činnosti.
- Realizaci ani po dobu výstavby nesmí dojít k omezení naší provozní činnosti (např. průjezd vozidel, myčení břehových porostů, atd.).

c) **Z hlediska majetkoprávních vztahů** sdělujeme, že se navržený záměr dotýká majetku státu (pozemek parc.č. 3105/1 v k.ú. Kolín), k němuž vykonává právo vlastníka Povodí Labe, státní podnik, a z tohoto důvodu bude účastníkem případných správních řízení, vedených k tomuto záměru podle vodního nebo stavebního zákona. Podmínkou pro udělení souhlasu vlastníka pozemku (*nebo stavby*) se stavebním záměrem, v souladu s ustanovením §184a zákona č. 183/2006 Sb., o územním plánování a stavebním řádu, ve znění pozdějších předpisů, je majetkoprávní vypořádání záměrem (stavbou, činností) dotčeného majetku státu.

Ve věci uzavření příslušných smluvních vztahů se formou žádosti (s uvedením čísla jednacího tohoto stanoviska) obraťte na Povodí Labe, státní podnik – závod Roudnice nad Labem, Nábřeží 311, Roudnice nad Labem, 413 01 (Ing. Milan Bažant, tel.: 466 864 415, bazantm@pla.cz), přičemž Vaše žádost musí být doplněna o následující doklady:

- kontaktní údaje žadatele,
- identifikační údaje smluvní strany, případně zplnomocnění pro zastupující osobu,
- katastrální situační výkres z projektové dokumentace se zákresem trvalého a dočasného záboru pozemku, včetně vyčíslení těchto záborů
- geometrický plán pro vymezení rozsahu věcného břemene k části pozemku (min. 2x originál), včetně vyčíslení plochy věcného břemene.

Podmínky udělení souhlasu vlastníka pozemků se stavebními záměry cizích stavebníků realizovaných na určeném majetku (pozemcích nebo stavbách) Povodí Labe, státní podnik (dle §184a stavebního zákona) v návaznosti na nezbytné majetkoprávní vypořádání jsou popsány na stránkách www.pla.cz (informace pro žadatele).

Toto stanovisko, které je podkladem pro vydání rozhodnutí nebo jiného opatření vodoprávního nebo jiného správního úřadu, nebo samosprávného orgánu, platí **2 roky** od data jeho vydání, pokud v této době nebylo využito pro vydání platného rozhodnutí nebo jiného opatření správními nebo samosprávnými orgány.

Povodí Labe, státní podnik

Víta Najedlého 951/8

Slezské Předměstí

500 03 Hradec Králové

(7)

Mgr. Petr Ferbar
vedoucí odboru
péče o vodní zdroje

Příloha

1x PD

Na vědomí

PL Z3 – Roudnice nad Labem – PS Kolín

DI Projekt, s.r.o.
Pan Jan Zvára, DiS.
Dvořákovo nábřeží 1622
5 3 9 0 1 Hlinsko

VÁŠ DOPIS ZN.	ČÍSLO JEDNACÍ LČR 177/050382/2020	SPISOVÁ ZNAČKA 188.5	DATUM 22. 9. 2020
VYŘIZUJE Černý	TELEFON 956 177 106	GSM 725 257 874	FAX E-MAIL robert.cerny@lesy-cr.cz

Věc: Rozšíření pozemní komunikace v Borkách a stavba okružní křižovatky v k. ú. Kolín, stavba na pozemcích p. č. 424/5, 427, 442/4, 442/9 v k. ú. Kolín, Vaše žádost o vyjádření ze dne 18. 9. 2020.

Z hlediska subjektu s právem hospodařit k lesním pozemkům p. č. 424/5 a 427 v k. ú. Kolín a k pozemkům p. č. 442/4 a 442/9 v k. ú. Kolín předběžně souhlasíme s umístěním plánované stavby- Rozšíření pozemní komunikace v Borkách ke sportovní hale a fotbalovému hřišti, včetně výstavby okružní křižovatky v k. ú. Kolín, na shora uvedených pozemcích podle předložené projektové dokumentace pro územní a stavební řízení, zakázka č. 015/2020, a dále souhlasíme s trvalým odnětím lesních pozemků p. č. 424/5 a 427 v k. ú. Kolín z PUPFL, včetně provedení následné změny druhu pozemku v KN z lesního pozemku na ostatní plochu, za předpokladu dodržení následujících podmínek.

- **Stavebník a vlastník stavby se natrvalo a bezvýjimečně vzdává práva na náhradu veškeré škody, která vznikne kdykoliv v budoucnu na nemovitých věcech a veškerých jejich součástech, zařízeních a příslušenstvích sesuvem půdy, pádem kmenů, pádem stromů nebo jejich částí včetně větví, přesahem větví a kořenů, zastíněním a lavinami z předmětného lesního pozemku nebo v souvislosti s těmito jevy.**
- Stavba bude provedena podle předložené projektové dokumentace pod názvem: Rozšíření pozemní komunikace v Borkách, zakázka č. 015/2020, vypracované firmou DI Projekt, s.r.o.
- Před zahájením vlastní stavby budou lesní pozemky p. č. 424/5 a 427 v k. ú. Kolín trvale odňaty z plnění funkcí lesa, včetně provedení následné změny druhu pozemku v evidenci KN, a to z lesního pozemku na ostatní plochu, plně na náklady a v režii stavebníka či investora stavby.
- Ve smyslu § 16, odst. 1, zákona č. 289/1995 Sb., ve znění pozdějších předpisů, požádá stavebník či investor stavby příslušný orgán státní správy lesů o vydání rozhodnutí o trvalém odnětí lesních pozemků p. č. 424/5 a 427 v k. ú. Kolín z PUPFL za účelem umístění plánované stavby, včetně zajištění příslušné změny druhů pozemků v evidenci KN.
- Zajistíte a současně předložíte na LS Brandýs nad Labem komplexní výpočet náhrad škod na dotčených lesních pozemcích a lesních porostech souvisejících s jejich trvalým odnětím z PUPFL.
- Stavbou či její realizací nedojde k dotčení či poškození okolních lesních pozemků a lesních porostů v sousedství stavby nebo k omezení či znemožnění přístupu na tyto pozemky či k omezení hospodaření v okolních lesních porostech.

Lesy České republiky, s.p., se sídlem Přemyslova 1106/19, Nový Hradec Králové, Hradec Králové, PSČ 500 08
Spisová značka AXII 540 vedená u rejstříkového soudu v Hradci Králové, IČ: 42196451, DIČ: CZ42196451
Lesy České republiky, s.p., jsou držitelem osvědčení o účasti v certifikaci lesů, loga PEFC (08-2101/0001) a certifikátu C-o-C.



Státní podnik Lesy České republiky, s.p., zachovává nulovou toleranci k jakémukoli nelegálnímu jednání a dodržuje maximální transparentnost, legalitu a etiku. Součástí firemní kultury státního podniku Lesy České republiky, s.p., je Criminal compliance program (viz www.lesy-cr.cz), který stanoví zásady a pravidla jednání zaměstnanců či jiných osob jednajících za státní podnik Lesy České republiky, s.p. (dále jen „zaměstnanec“). Každý zaměstnanec má povinnost oznámit jakékoli podezřelý či nelegální jednání. V jakémkoli případě, kdy je jednání zaměstnance v rozporu s Criminal compliance programem, nelze je považovat za jednání v rámci nebo v zájmu státního podniku Lesy České republiky, s.p. Takové jednání je možné oznámit, a to i anonymně způsoby uvedenými na webových stránkách. www.lesy-cr.cz

LESY ČESKÉ REPUBLIKY, s. p., LESNÍ SPRÁVA BRANDÝS NAD LABEM

Nábřeží 120/5, Stará Boleslav, 250 01 Brandýs nad Labem-Stará Boleslav, tel. +420 956921111, fax +420 326902760, ls177@lesy-cr.cz, ID DS: e8jcsn

- Stavbou dotčené pozemky, mimo plochu záboru, nebudou sloužit ke skládce zeminy, stavebního materiálu, odpadu nebo jako plocha k umístění provizorních staveb.
- Výkopové práce budou v lokalitě prováděny co nejšetrněji s ohledem na ochranu PUPFL.
- Případné škody na sousedních lesních pozemcích či lesních porostech, ke kterým by mohlo realizací stavby dojít, hradí stavebník v plné výši.
- Stavební práce, doprava stavebních materiálů, přístup ke stavbě ani další inženýrské sítě nebudou řešeny přes sousední lesní pozemky.
- Termín zahájení a ukončení stavby bude oznámen revírníkovi p. Hotovcovi.
- Po skončení stavby bude okolní terén uveden do původního stavu, včetně úklidu a úpravy okolí stavby a odstranění případného stavebního odpadu a zbytků instalačního materiálu, a následně fyzicky a protokolárně předán jmenovanému revírníkovi, tel. 724 524 386.
- Vlastní stavební práce budou zahájeny až po nabytí právní moci příslušných rozhodnutí, po zaplacení náhrad škod souvisejících s trvalým odnětím lesních pozemků z PUPFL a předčasným zmýcením lesních porostů, a po provedení změny druhu pozemku v evidenci KN u p. č. 424/5 a 427 v k. ú. Kolín z lesního pozemku na ostatní plochu.

Připomínáme, že pokud k dalšímu využití lesních pozemků odňatých či omezených z plnění funkcí lesa je třeba stavební povolení nebo jiné rozhodnutí podle zvláštních předpisů, nesmí být započato s jejich případným odlesňováním dříve, než toto rozhodnutí nabude právní moci (ustanovení § 16, zákona č. 289/1995 Sb. o lesích, ve znění pozdějších předpisů). Dodáváme, že k případnému umístění stavby na lesních pozemcích je nutné si vyžádat i souhlas příslušného orgánu státní správy lesů, postupem ve smyslu ustanovení § 14, odst. 2. zákona č. 289/1995 Sb. o lesích, ve znění pozdějších předpisů. Tohoto souhlasu je třeba i k dotčení lesních pozemků do vzdálenosti 50 m od okraje lesa.

Na stavbou dotčené pozemky bude uzavřena nájemní smlouva, která bude upravovat podmínky užívání dotčených pozemků po dobu realizace stavby a následného provozu stavby, tj. od data zahájení vlastní stavby do doby případného majetkového vypořádání stavbou přímo dotčených pozemků, max. však na dobu určitou nepřesahující lhůtu 5 let. Tato smlouva bude uzavřena po vydání příslušného rozhodnutí o trvalém odnětí stavbou dotčených lesních pozemků z PUPFL, po zajištění změny druhů pozemků v evidenci KN u dotčených lesních pozemků, po vydání příslušného územního rozhodnutí či územního souhlasu a před vydáním příslušného stavebního povolení a zahájením vlastních stavebních prací.

V souvislosti s uvedenou stavbou dále upozorňujeme na ustanovení § 22, odst. 1, zákona č. 289/1995 Sb., ve znění pozdějších předpisů, který ukládá vlastníkovu povinnost na zabezpečení stavby a zařízení proti škodám způsobeným přírodními vlivy z PUPFL.

S pozdravem

Na vědomí:
Revírník p. Petr Hotovec

Ing. Zdeněk Žára

Lesy České republiky, s.p.
se sídlem Přemyslova 1106/19, Nový Hradec Králové
SPD 08 Hradec Králové
IČ: 42196451, DIČ: CZ42196451
Lesní správa Brandýs nad Labem
Nábřeží 120/5, 250 01 Brandýs nad Labem-Stará Boleslav

(06)

Lesy České republiky, s.p., se sídlem Přemyslova 1106/19, Nový Hradec Králové, Hradec Králové, PSČ 500 08

Spisová značka AXII 540 vedená u rejstříkového soudu v Hradci Králové, IČ: 42196451, DIČ: CZ42196451

Lesy České republiky, s.p., jsou držitelem osvědčení o účasti v certifikaci lesů, loga PEFC (08-2101/0001) a certifikátu C-o-C.

Státní podnik Lesy České republiky, s.p., zachovává nulovou toleranci k jakémukoli nelegálnímu jednání a dodržuje maximální transparentnost, legalitu a etiku. Součástí firemní kultury státního podniku Lesy České republiky, s.p., je Criminal compliance program (viz www.lesy-cr.cz), který stanoví zásady a pravidla jednání zaměstnanců či jiných osob jednajících za státní podnik Lesy České republiky, s.p. (dále jen „zaměstnanec“). Každý zaměstnanec má povinnost oznámit jakékoli podezřelé či nelegální jednání. V jakémkoli případě, kdy je jednání zaměstnance v rozporu s Criminal compliance programem, nelze je považovat za jednání v rámci nebo v zájmu státního podniku Lesy České republiky, s.p. Takové jednání je možné oznámit, a to i anonymně způsoby uvedenými na webových stránkách www.lesy-cr.cz.

SNM MO

zastoupená Janou JANOUSKOVOU

Oddělení ochrany územních zájmů

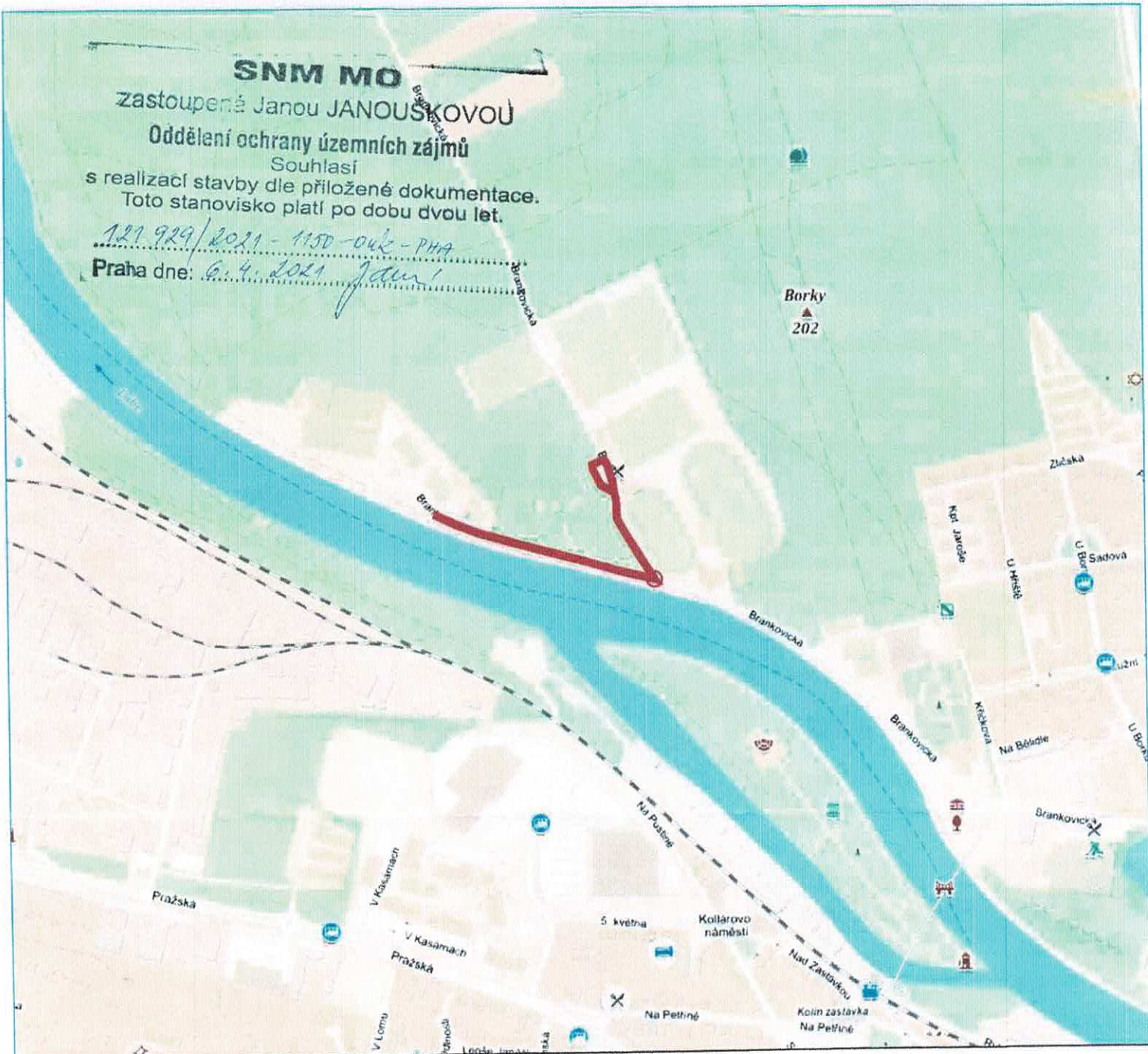
Souhlasí

s realizací stavby dle přiložené dokumentace.

Toto stanovisko platí po dobu dvou let.

121 929/2021 - 1150 - OÚK - PHA

Praha dne: 6. 4. 2021 J. Janoušková



DI-PROJEKT DI PROJEKT s.r.o. CHELČICKÉHO 686 533 51 PARDUBICE-ROSDICE	HLAVNÍ PROJEKTANT:	JAN ZVÁRA, DiS.	<i>Závra</i>
	ZODPOVĚDNÝ PROJEKTANT:	JAN ZVÁRA, DiS.	<i>Závra</i>
	VYPRACOVAL:	JAN ZVÁRA, DiS.	<i>Závra</i>
	TECHNICKÁ KONTROLA:	LUKÁŠ TRÁŠÁK, DiS.	<i>Trášák</i>
	INVESTOR:	MĚSTO KOLÍN	
	OBEC:	KOLÍN	
	KRAJ:	STŘEDOČESKÝ	
STUPĚŇ PD:	DÚR,DSP,PDPS	AKCE:	ROZŠÍŘENÍ POZEMNÍ KOMUNIKACE V BORKÁCH - ZPRACOVÁNÍ PROJEKTOVÉ DOKUMENTACE
Č. ZAKÁZKY:	015/2020		
DATUM:	12/2020		
FORMÁT:	1xA4		
MĚŘÍTKO:	-	PŘÍLOHA:	SITUAČNÍ VÝKRES ŠIRŠÍCH VZTAHŮ
PARÉ:	Č. PŘÍLOHY: C.1.		

Agentura logistiky
Regionální středisko vojenské dopravy Hradec Králové
Velké náměstí 33, Hradec Králové, PSČ 500 01, datová schránka hjaavk

Čj. MO 63174/2021-5512HK

Hradec Králové 7. března 2021
Výtisk číslo: 1
Počet listů: 1
Přílohy: 1/1sl.

DI PROJEKT s.r.o.
Dvořákovo Nábřeží 1622
539 01 Hlinsko

Rozšíření pozemní komunikace v Borkách – zpracování projektové dokumentace, okres Kolín

Ve smyslu zákona § 16 a § 175 zákona č. 183/2006 Sb. o územním plánování a stavebním řádu (stavební zákon) a zákon č. 222/1999 Sb., o zajišťování obrany České republiky v platných zněních a v souladu s resortními předpisy na základě Rozkazu ministra obrany č. 39/2011 Věstníku MO čl. 2, odst. 2, písm. d), zákon č. 13/1997 Sb. o pozemních komunikacích, Usnesení vlády ČR ze dne 15. února 2021 č. 173 o Plánu operační přípravy státního území ČR na léta 2021 až 2024, Zabezpečení výkonu působnosti MO ve věcech územního plánování a stavebního řádu, v platném znění vydávám

odborné souhlasné stanovisko


k realizaci akce tak, jak byla doložena v písemné a grafické dokumentaci.

Na základě Vaší žádosti k projektové dokumentaci ve stupni pro vydání společného rozhodnutí, stavebního povolení a provedení stavby Rozšíření pozemní komunikace v Borkách – zpracování projektové dokumentace z hlediska zájmů orgánů vojenské dopravy nemám k uvedené akci žádné připomínky a s navrhovaným řešením souhlasím.

Dané stanovisko je vydáno na základě RMO č. 39/2011, Zákon o pozemních komunikacích č. 13/1997 sb., část 1-3, Vyhláška č. 104/1997 MDaS, kterou se provádí Zákon o pozemních komunikacích část 5, Česká technická norma ČSN 73 6101 Projektování silnic a dálnic, Česká technická norma ČSN 73 6201 Projektování mostních objektů, Česká technická norma ČSN EN 1991-2 (73 6203) Zatížení konstrukcí – zatížení mostů dopravou, Nařízení vlády ČR č. 139 z 19. 4. 2017 o plánování obrany státu, Usnesení vlády ČR č. 173 z 15. 2. 2021 o Plánu operační přípravy státního území ČR na léta 2021 – 2024, Plán operační přípravy ČR na léta 2021 – 2024 a Vojenský předpis ŽEN 2 – 16 Vojenské silnice a cesty a je nedílnou součástí souhrnného stanoviska MO zastoupené Sekcí nakládání s majetkem MO – Odbor ochrany územních zájmů Čechy.

Kontaktní osoba: Kateřina Obermajerová, tel. 973 251 519, email: obermajerovak@army.cz

major Ing. Martin Rehák
náčelník

**jiri.tesar@artmetal-cz.com**

20. 10. 2020, 16:30

jiri.tesar@artmetal-cz.com ▼

Komu: dhajzler@seznam.cz, Jan.Kokes@mukolin.cz,
Zdenek.Slavik@ave.cz

Kopie: diprojekt@seznam.cz

 **RE: VO ul. Brankovická, Kolín**



Dobrý den

Bez připomínek k zaslané upravené PD. Děkuji

S pozdravem

JIŘÍ TESAŘ - jednatel

ARTMETAL JIŘÍ TESAŘ s.r.o.

Sídlo společnosti: Roztylská 1860/1, Chodov, 148 00 Praha

Korespondenční adresa: Jivina 59, 463 44 Vlastibořice

GSM: +420 602 283 768

IČ.: 085 69 371

ID datové schránky: fzkf44j

e-mail: jiri.tesar@artmetal-cz.com

www.artmetal-cz.com

www.art-metal.pl

Způsob zastupování společnosti ARTMETAL Jiří Tesař s.r.o.
(IČO:08569371)

vyplývá ze zápisu v obchodním rejstříku (aktuální znění výpisu
naleznete na

portálu Justice). Tato emailová zpráva není nabídkou na uzavření
smlouvy

nebo přijetím nabídky, není-li v ní uvedeno výslovně jinak. Tato emailová zpráva, včetně jejích případných příloh, jsou důvěrné, podléhají autorskému právu a mohou být čteny, rozmnožovány a užívány pouze adresátem v ní určeným. Pokud jste tuto zprávu obdrželi omylem, informujte nás prosím obratem prostřednictvím emailu. Zprávu laskavě odstraňte a zamezte, aby se zpráva, či její jakákoliv část, dostala do dispozice jakýchkoliv dalších osob.

The method of representation of company ARTMETAL Jiří Tesař s.r.o. (IČO:08569371) is set out in the association's extract from the Czech Commercial Register (the extract is available at Justice portal). This e-mail constitutes neither an offer nor acceptance of any offer, unless otherwise expressly stated herein. This e-mail and any attachments hereto are confidential, are subject to copyright, and may be read, copied and used only by the intended recipient. If you are not the intended recipient, please notify us by return e-mail, erase all copies and do not disclose this e-mail or any part thereof to any other person.

-----Original Message-----

From: Ing. Daniel Hajzler <dhajzler@seznam.cz>
Sent: Tuesday, October 20, 2020 4:04 PM

To: jiri.tesar@artmetal-cz.com; Kokeš Jan
<Jan.Kokes@mukolin.cz>; Slavík
Zdeněk <Zdenek.Slavik@ave.cz>
Cc: 'DI PROJEKT s.r.o.' <diprojekt@seznam.cz>
Subject: Re: VO ul. Brankovická, Kolín

Dobrý den,

posílám přepracovaný návrh osvětlení ul. a parkoviště
Brankovnická Kolín.

Nové plochy jsou zatříděny do tř. C5, po telef. dohodě p. Černého
(zpracovatele výpočtu) s Vámi. Započítána je stávající soustava se
sodíkovými svítidly (byla už v předchozím výpočtu).

V tech. zprávě je opraven název normy pro zatřídění osvětlení.

Použitá svítidla viz výpočet - Schreder Ampéra Mini.

Děkuji předem za odsouhlasení.

Přílohy:

- situace
- výpočet osvětlení
- technická zpráva

S pozdravem

ing. Daniel Hajzler
projekce elektro
Sedliště 31, 570 01 Litomyšl
dhajzler@seznam.cz
tel. 776113299

Dne 09.10.2020 v 9:27 jiri.tesar@artmetal-cz.com napsal(a):

- > Dobrý den
- > Mám jednu zásadní připomínku k předloženému projektu osvětlení. Jedná
- > se především o zařazení komunikací v TZ uvádíte:
- > Zařazení komunikace dle ČSN EN 13201-2 (správně má být uvedeno ČSN
- > CEN TR 13201-1), ČSN EN 13201-2 jsou požadavky na intenzitu osvětlení dle
- > dané
- > třídy) prosím opravte v TZ
- > okružní křižovatka C5
- > komunikace příjezdová M6
- > komunikace na parkovišti P4
- > parkovací pruhy P3, P6
- > chodník P2
- >
- > Největší mojí připomínkou je intenzita osvětlení ve třídě P, ve
- > výpočtu máte na tak malém prostoru stanovenou třídu P2 až P6, tj.
- > nepřípustné, protože dle souboru norem ČSN EN 13201 a TKP 15 mají
- > navazující prostory na sebe navazovat v rozdílu jedné třídy. Je mi
- > naprosto jasné že Vám to dle geometrie poloh jednotlivých světelných
- > bodů nevycházelo. Žádám Vás o přepracování tak aby jednotlivé
- > osvětlené prostory na sebe navazovali v požadovaném rozsahu dle zadání:
- > Hlavní ulice - příjezd Brankovická třída M6 je v pořádku to samé platí
- > i pro plánovanou okružní křižovatku s třídou osvětlení C5. Ostatní
- > plochy budou ve třídě osvětlení P3 - ostatní třídy osvětlení jsou nepřípustné.
- >
- > Požadavek na zpracování:

- >
- > 1. Do výpočtu VO bude zahrnuta také část stávající soustavy, která
 - > navazuje na osvětlované komunikace uvnitř řešeného areálu tak aby
 - > možné ověřit rovnoměrnost osvětlení včetně intenzity osvětlení.
- >
- > 2. V technické zprávě a výpočtu bude uveden požadavek dle ČSN TR/ CEN
 - > 13201-1 se stanovenou úrovní jednotlivých tříd viz popis výše.
- >
- > 3. V technické zprávě budou citovány normy ČSN EN 13201, zejména ČSN
 - > TR/ CEN 13201--1, ČSN EN 13201-2 a TKP 15
- >
- > Po realizaci stavby a ke kolaudačnímu řízení bude vlastník VO
 - > požadovat kontrolní měření osvětlení celého prostoru v souladu s ČSN EN 13201-4.
- >
- >
- > S pozdravem
- >
- > JIŘÍ TESAŘ - jednatel
- >
- >
- >
- > ARTMETAL JIŘÍ TESAŘ s.r.o.
- > Sídlo společnosti: Roztylská 1860/1, Chodov, 148 00 Praha
- > Korespondenční adresa: Jivina 59, 463 44 Vlastibořice
- > GSM: +420 602 283 768
- > IČ.: 085 69 371
- > ID datové schránky: fzkf44j
- > e-mail: jiri.tesar@artmetal-cz.com

> www.artmetal-cz.com

> www.art-metal.pl

>

> Způsob zastupování společnosti ARTMETAL Jiří Tesař s.r.o.

> (IČO:08569371) vyplývá ze zápisu v obchodním rejstříku

(aktuální znění

> výpisu naleznete na portálu Justice). Tato emailová zpráva není

> nabídkou na uzavření smlouvy nebo přijetím nabídky, není-li v ní

> uvedeno výslovně jinak. Tato emailová zpráva, včetně jejích

případných

> příloh, jsou důvěrné, podléhají autorskému právu a mohou být
čteny,

> rozmnožovány a užívány pouze adresátem v ní určeným. Pokud
jste tuto

> zprávu obdrželi omylem, informujte nás prosím obratem
prostřednictvím

> emailu. Zprávu laskavě odstraňte a zamezte, aby se zpráva, či
její

> jakákoliv část, dostala do dispozice jakýchkoliv dalších osob.

>

> The method of representation of company ARTMETAL Jiří Tesař
s.r.o.

> (IČO:08569371) is set out in the association's extract from the
Czech

> Commercial Register (the extract is available at Justice portal).
This

> e-mail constitutes neither an offer nor acceptance of any offer,

> unless otherwise expressly stated herein. This e-mail and any

> attachments hereto are confidential, are subject to copyright, and
may

> be read, copied and used only by the intended recipient. If you
are

> not the intended recipient, please notify us by return e-mail,
erase

> all copies and do not disclose this e-mail or any part thereof to any other person.

>

> -----Original Message-----

> From: Ing. Daniel Hajzler <dhajzler@seznam.cz>

> Sent: Tuesday, October 6, 2020 9:02 AM

> To: jiri.tesar@artmetal-cz.com

> Cc: DI PROJEKT s.r.o. <diprojekt@seznam.cz>

> Subject: VO ul. Brankovická, Kolín

>

>

> --

> Dobrý den,

>

> podle pokynu projektanta komunikace p. Zváry Vám posílám k
> odsouhlasení návrh veřejného osvětlení v ulici Brankovická v
Kolíně.

> PD je odsouhlasena správcem VO p. Slavíkem.

> Svítidla budou použita od firmy Schreder, typy viz CN a výpočet
osvětlení.

> Stožáry v provedení žárový zinek, na okružní křižovatce
133/102/76, v.

> bodu 8m, kolmý trojitý výložník 3/76-500/120, ostatní svítidla na

> stožáru 133/89/60, v. bodu 6m, na výložnících 1/60-500 a

> dvojvýložnících 2/60-500/180.

>

> Děkuji předem za vyřízení.

>

> S pozdravem

>

> ing. Daniel Hajzler

> projekce elektro

> Sedliště 31, 570 01 Litomyšl

> dhajzler@seznam.cz

> tel. 776113299

>

>

Ze dne:	26.02.2021
Číslo jednací:	O21070141789
Vyřizuje:	Olga Krčmářová
Tel.:	607 301 906
Fax:	321 712 326
E-mail:	olga.krcmarova@energiekolin.cz
Datum:	26.03.2021

DI PROJEKT s.r.o.
Chelčického č.p. 686
533 51 Rosice

Kolín, parc. č. 427, Rozšíření pozemní komunikace v Borkách - zpracování projektové dokumentace (územní nebo stavební řízení - se záměrem napojení domu na vodohospodářské sítě)

Investor: Město Kolín, Kolín I, Karlovo náměstí, č.p. 78, 28002

V zájmovém území provozuje společnost Energie AG Kolín a.s. vodovod, kanalizaci a rozvody tepelné energie pro veřejnou potřebu.

S předloženou projektovou dokumentací souhlasíme.

Kanalizační přípojka bude provedena jako:

- Tlaková kanalizační přípojka bude provedena z potrubí PEHD RC d 63 (DN 50 mm) SDR 17 a to navrtáním na stávající tlakovou větev s osazením litinového kanalizačního šoupátka se zemní soupravou s teleskopickou tyčí. Osazení čerpací jímky, čerpadla, ovládání a elektroinstalaci musí provádět odborná firma. K tlakové části kanalizační přípojky předloží investor protokol o tlakové zkoušce

Samotnou realizaci přípojky je nutno po obdržení stavebního povolení dohodnout s vedoucím provozu kanalizací Mgr. Pavel Konývka, tel: 603 557 122, pavel.konyvka@energiekolin.cz.

Přípojka bude provedena v souladu s ČSN 75 5411, uložení sítí v zemi podle ČSN 73 6005.

Závěr:

Upozorňujeme investora, že **dle zákona o vodovodech a kanalizacích č. 274/2001 Sb.**, ve znění pozdějších předpisů musí být s naší společností **uzavřena smlouva o odvádění splaškových vod**. Tato smlouva bude uzavřena na fakturačním oddělení (Orebitská 885, Kolín) na základě podané **Příhlášky odběratele v době zahájení vypouštění**. Formulář „**Žádost o zřízení kanalizační přípojky a žádost o uzavření smlouvy o odběru vody a odvádění odpadních vod**“ včetně její projektové dokumentace je evidován u naší společnosti pod číslem **6230/21**.

Obecná ustanovení:

- Souhlasíme s vydáním územního rozhodnutí ve zjednodušeném řízení ve smyslu § 95 zákona č. 183/2006 Sb.

Činnosti před realizací:

- Podmínkou připojení kanalizační přípojky k vodohospodářským sítím je sjednání Smlouvy o odvádění odpadních vod (dále jen Smlouvy). Smlouvu si sjednáte na fakturačním oddělení (Orebitská 885, Kolín) na základě podané Příhlášky odběratele.
- Při návrhu i realizaci napojení nemovitosti na vodohospodářské sítě je nutné respektovat Technické požadavky (které je možné získat na internetové adrese www.energiekolin.cz nebo na technickém úseku společnosti Energie AG Kolín a.s. včetně příslušných zákonů a technických norem.

Činnosti v průběhu realizace:

- Před zahájením zemních prací bude na místě provedeno vytyčení sítí provozovaných Energie AG Kolín a.s. Vytyčení vodohospodářských sítí a rozvodů tepelné energie provede Energie AG Kolín a.s.

– pro vodovodní řad: Erik Horníček, tel: 777 145 107, erik.hornicek@energiekolin.cz, pro kanalizační stoku: Mgr. Pavel Konývka, tel: 603 557 122, pavel.konyvka@energiekolin.cz, pro teplovodní síť: Daniel Matuška tel. 602 263 034 daniel.matuska@energiekolin.cz (vytyčení je potřeba objednat nejméně deset dní předem).

- Napojení kanalizační přípojky bude provedeno přes vysazenou odbočku se souhlasem pracovníka provozu Energie AG Kolín a.s. – Mgr. Pavel Konývka, tel: 603 557 122, pavel.konyvka@energiekolin.cz. Připojení bude provedeno po investitorově podpisu Smlouvy. Řádné provedení napojení bude na místě písemně potvrzeno oprávněným pracovníkem Energie AG Kolín a.s.
- Kanalizační stoka je vedena na ČOV. Vzhledem k tomu, že dešťové vody zatěžují tuto ČOV je nutné likvidovat tyto vody v místě vzniku v souladu s Vyhláškou č. 501/2006 Sb. Oddělení odpadních vod je nutné striktně dodržet.
- Před kolaudací (resp. před zahájením užívání stavby či při závěrečné kontrolní prohlídce) bude společnosti Energie AG Kolín a.s. doloženo geodetické zaměření skutečného provedení vodovodní přípojky a kanalizační přípojky před zásypem potrubí včetně souřadnic (upřednostňujeme digitální formu dat).

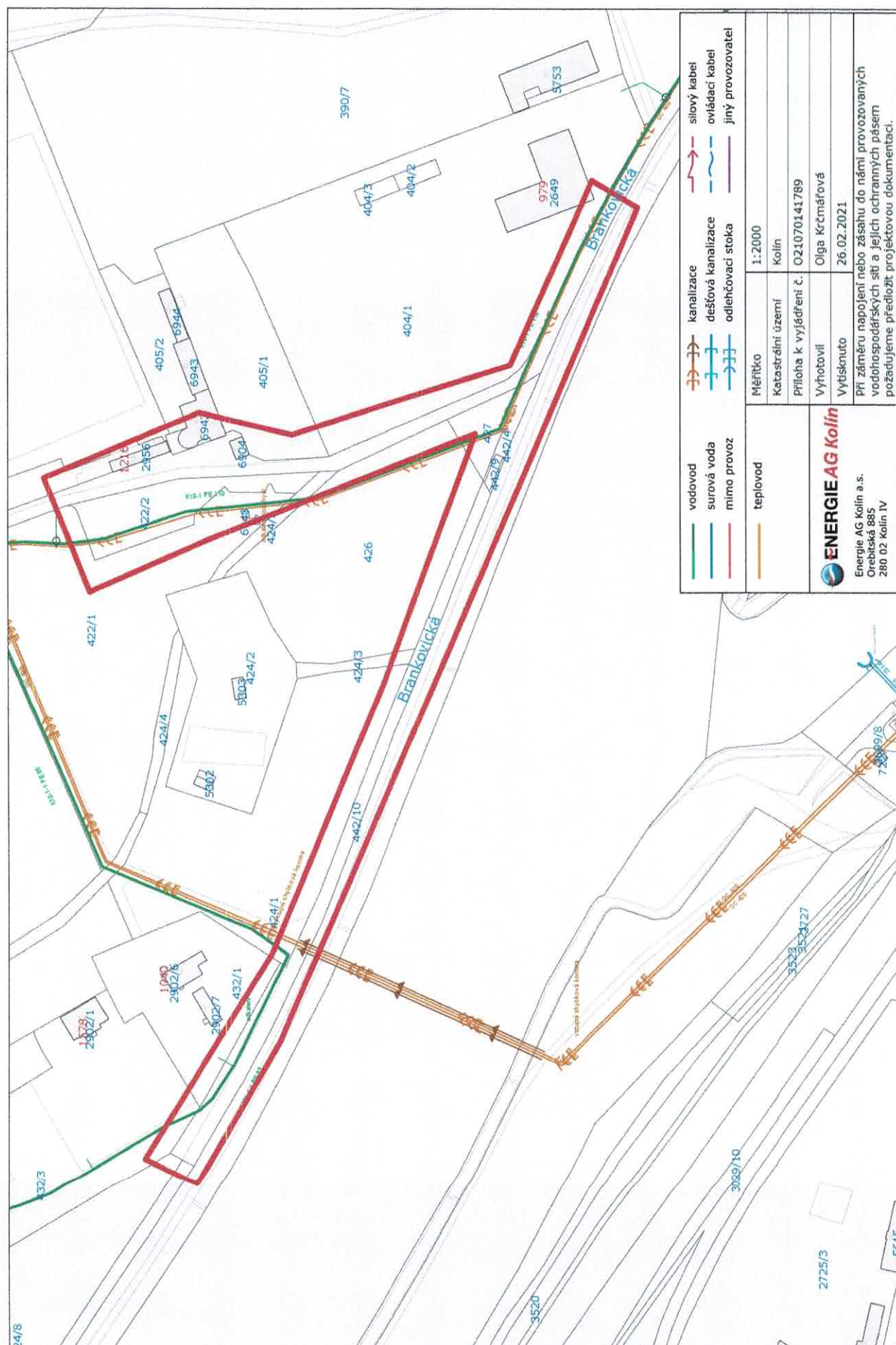
Toto vyjádření společnosti Energie AG Kolín a.s. má platnost 2 roky ode dne vydání.

S pozdravem



Olga Krčmářová
technický pracovník dokumentace

Přílohy: Mapa_O21070141789.pdf



DI PROJEKT s.r.o.
Chelčického 686
Rosice
533 51 Pardubice 17



NAŠE ZNAČKA

VYŘIZUJE / LINKA

ODESLÁNO DNE

001113927807

Lukáš Petrů / 800 850 860

16. 3. 2021

Vyjádření k projektové dokumentaci ke stavbě ve smyslu energetického zákona a příslušných technických norem

Vážení,

dovolte nám, abychom reagovali na Vaši žádost ze dne 26. 2. 2021, ve které nás žádáte o vydání vyjádření k projektové dokumentaci pro účely stavebního řízení.

V zájmovém území k zamýšlené stavbě a/nebo s ní související činnosti na pozemku parcelní číslo dle předložené dokumentace v katastrálním území Kolín vedené pod názvem Rozšíření pozemní komunikace v Borkách – zpracování projektové dokumentace se nachází zařízení kabelového vedení NN 0,4 kV v majetku provozovatele distribuční soustavy společnosti ČEZ Distribuce, a. s.

Sdělujeme Vám, že společnost ČEZ Distribuce, a. s., souhlasí s předloženou projektovou dokumentací.

Platnost tohoto souhlasu je vázána na dodržení následujících podmínek:

1. **Samostatná realizace může být započata až po zrealizování přeložení energetického zařízení v majetku ČEZ Distribuce v rámci projektu IZ-12-6002574, a.s. dle podmínek stanovených § 47 Energetického zákona č. 458/2000 Sb**
2. V místech uložení kabelového vedení nízkého napětí, požadujeme zachování stávající nivelety chodníků a komunikací, resp. zachování hloubky uložení kabelového vedení.
3. Parkovací stání nesmí být umístěno na kabelovém vedení, stejně tak porosty, stromy a keře.
4. Při budování kanalizace v místě křížení s podzemním kabelovým vedením dodržet minimální vzdálenost 0,30 m s kNN a 0,5 m s kVN, při souběhu kanalizace s podzemním kabelovým vedením dodržet minimální vzdálenost 0,50 m s kNN i kVN od svislé roviny krajního vodiče trasy podzemních vedení.
5. Při budování vodovodu v místě křížení s podzemním kabelovým vedením kNN, kVN dodržet minimální vzdálenost 0,20 m za předpokladu uložení v tech. kanálu nebo chráničkách, nechráněné 0,40m. Při souběhu s kabely NN dodržet minimální vzdálenost 0,40 m od svislé roviny krajního vodiče trasy podzemních vedení.
6. Při budování plynovodu do 0,005 Mpa (dále jen NTL) v místě křížení s podzemním kabelovým vedením kNN dodržet minimální vzdálenost 0,10 m, při souběhu s kNN dodržet minimální vzdálenost

ČEZ Distribuce, a. s.

Děčín - Děčín IV-Podmokly, Teplická 874/8, PSČ 405 02 | Kontaktní linka: 800 850 860 |
e-mail: info@cezdistribuce.cz | www.cezdistribuce.cz | IČO: 24729035, DIČ: CZ24729035 |
zapsaná v obchodním rejstříku vedeném Krajským soudem v Ústí nad Labem, sp. zn. B2145 |
zasílací adresa: ČEZ Distribuce, a. s., Plzeň, Guldenerova 2577/19, PSČ 326 00

0,4 m od svislé roviny krajního vodiče trasy podzemních vedení. Při budování plynovodu do 0,4 Mpa (dále jen STL) v místě křížení s podzemním kabelovým vedením kVN dodržet minimální vzdálenost 0,2 m, při souběhu s kVN dodržet minimální vzdálenost 0,6 m od svislé roviny krajního vodiče trasy podzemních vedení. Kabely kNN, kVN uložit do chrániček přesahující plynovod na každou stranu o 1000 mm. Při souběhu s kNN dodržet minimální vzdálenost 0,60 m. Křížené kNN, kVN při výkopové práci nutno vyvěsit. Pro kabel bez ochranného krytu se zvětšují vzdálenosti takto: při křížení NTL plynovodu s kabely do 35 kV na 400mm, při křížení STL plynovodu s kabely do 10 kV na 1000 mm, s kabely do 35 kV na 1500mm.

7. Pokud stavbou dojde k dotčení el. vedení a je nutné před započítím výkopových prací zažádat o vytýčení distribučního vedení v místě stavby.
8. Vytýčení trasy kabelů je pouze informativní a pracovníci žadatele musí být s tímto seznámeni. Veškeré práce v ochranném pásmu kabelového vedení musí být prováděny pouze ručně bez poškození kabelů. Každé poškození kabelů, včetně sebemenšího narušení jejich pláště, ohlásí žadatel neprodleně na poruchovou linku 800 850 860. Po provedeném ohledání místa poškození zaměstnancem provozovatele zajistí provozovatel distribuční soustavy opravu poškozeného zařízení na náklady žadatele. Před záhozem výkopu v ochranném pásmu kabelu ČEZ Distribuce a.s. musí být o ukončení prací vrozuměna místně příslušná provozní služebna, která provede kontrolu řádného uložení kabelu ČEZ Distribuce a.s. a jejich krytí dle ČSN 33 2000-5-52 a PNE 34 1050 a ověří, zda je cizí zařízení uloženo v souladu s ČSN 73 6005 se zápisem provedené kontrole do stavebního deníku.
9. Veškeré práce v ochranném pásmu kabelového vedení musí být prováděny pouze ručně bez poškození kabelů. Každé poškození kabelů, včetně sebemenšího narušení jejich pláště, ohlásí žadatel neprodleně na poruchovou linku 800 850 860. Po provedeném ohledání místa poškození zaměstnancem provozovatele zajistí provozovatel distribuční soustavy opravu poškozeného zařízení na náklady žadatele.
10. Základy všech stavebních a doplňkových stavebních objektů (vsaky, uliční vpusti, dopravní značení, svodidla, opěrné zdi, gabiony, atd.) musí být umístěny tak, že nejbližší hrana bude ve vzdálenosti minimálně 0,6m od svislé roviny krajního vodiče trasy podzemních vedení.
11. V místě vjezdu upozorňujeme na dodržení nejmenšího dovoleného krytí (hloubku uložení) stávajících podzemních sítí, dle ČSN 73 6005. V prostoru komunikací, vjezdu a ostatních zpevněných ploch provede stavebník mechanickou ochranu stávajících podzemních vedení (kabely uložit do kabelových chrániček). Stávající pojistkové skříně nesmí být znepřístupněny a poškozeny, včetně poškození uzemnění.
12. Oplocení (základ oplocení) nebude umístěno blíže než 0,6 metru od svislé roviny krajního vodiče trasy podzemních vedení. V případě bezzákladového oplocení nebudou sloupky oplocení umístěny blíže než 0,6 metru od svislé roviny krajního vodiče trasy podzemních vedení. Oplocení (základ oplocení) nebude umístěno nad trasou podzemních vedení (mimo kolmého křížení). V případě kolmého křížení základu oplocení s podzemním vedením bude provedena mechanická ochrana stávajících podzemních vedení (kabely uložit do kabelových chrániček). Veškeré části vedení, přípojek musejí být přístupné. V případě, že se v místě budoucího oplocení nachází kabelová skříň.
13. Podmínkou pro zahájení činnosti v blízkosti zařízení distribuční soustavy, resp. v ochranném pásmu je platné sdělení o existenci zařízení v majetku společnosti ČEZ Distribuce, a. s., pro výše uvedené zájmové území, které získáte prostřednictvím Geoportálu (geoportal.cezdistribuce.cz), při dodržení podmínek uvedených ve sdělení a v tomto vyjádření.
14. V dostatečném časovém předstihu před zahájením prací je nutné podat žádost o udělení souhlasu s činností a umístěním stavby v blízkosti zařízení distribuční soustavy, resp. v ochranném pásmu. Postup a formulář je k dispozici na www.cezdistribuce.cz. Při realizaci stavby je nutné se řídit podmínkami, které budou stanoveny v případě kladného posouzení podané žádosti.
15. Místa křížení a souběhy ostatních zařízení a staveb se zařízeními energetickými, komunikačními sítěmi pro elektronickou komunikaci nebo zařízeními technické infrastruktury musí být vyprojektovány a provedeny v souladu s platnými normami a předpisy, zejména s ČSN 33 2000-5-52, ČSN EN 50110-1, ČSN EN 50341-1, ČSN EN 50423-3, ČSN 73 6005 a PNE 33 0000-6, PNE 33 3301, PNE 34 1050.

16. V případě nadzemního vedení nn budou pro stavby a konstrukce dodrženy odstupové vzdálenosti uvedené v PNE 33 3302 a hranu výkopu doporučujeme při realizaci stavby umístit min. 1 m od základové části podpěrného bodu.
17. Při realizaci stavby a/nebo provádění související činnosti nesmí dojít v žádném případě k nebezpečnému přiblížení osob, věcí, zařízení nebo mechanismů a strojů k živým částem pod napětím, tj. musí být dodržena minimální vzdálenost 1 m od živých částí zařízení nn, 2 m od vedení vn a 3 m od vedení vvn (dle PNE 33 0000-6), pokud není větší vzdálenost stanovena v jiném předpisu (např. ČSN ISO 12480-1). V případě, že nebude možné tuto vzdálenost dodržet, je žadatel povinen požádat o vypnutí předmětného elektrického zařízení, případně o dočasné zaizolování vodičů nn.
18. Pracovníci provádějící práce budou prokazatelně poučeni o nebezpečí, které hrozí při nedodržení bezpečnostních předpisů. S ohledem na provádění prací v blízkosti zařízení distribuční soustavy, resp. v ochranném pásmu upozorňujeme na možnost nebezpečných vlivů od elektrického zařízení. Opatření proti těmto vlivům je na straně žadatele, dodavatele prací nebo jimi pověřených osobách. ČEZ Distribuce, a. s., nepřevzme žádnou zodpovědnost za případné škody, které vzniknou následkem poruchy nebo havárie elektrického zařízení za nepředvídaných okolností nebo nedodržením výše uvedených podmínek.
19. Stavbou nebude narušeno stávající uzemnění nadzemního vedení ani statika podpěrných bodů. Nebude-li možné toto dodržet je nutné situaci řešit formou přeložky zařízení distribuční soustavy ve smyslu § 47 zákona č. 458/2000 Sb., v platném znění.
20. V případě činnosti a/nebo stavby v blízkosti elektrického vedení, resp. v ochranném pásmu bude dotčený prostor ze všech stran možného přístupu/vjezdu po celou dobu realizace viditelně označen výstražnou cedulí.
21. Umístěním stavby nesmí dojít ke ztížení přístupu našich pracovníků a pracovníků námi pověřených firem k zařízení v majetku společnosti ČEZ Distribuce, a. s. Při případné úpravě povrchu nesmí dojít ke změně výškové nivelity země oproti současnému stavu.
22. Musí být dodrženy Podmínky pro práce v ochranných pásmech zařízení, které jsou v platném znění k dispozici na www.cezdistribuce.cz, popř. jsou součástí vydaného sdělení o existenci zařízení v majetku společnosti ČEZ Distribuce, a. s.
23. Dojde-li k obnažení podzemního vedení nebo k poškození energetického zařízení, sítě pro elektronickou komunikaci nebo zařízení se sítí pro elektronickou komunikaci související nebo zařízení technické infrastruktury ve vlastnictví ČEZ Distribuce, a. s., nahláste nám prosím tuto skutečnost bezodkladně jako poruchu na bezplatnou linku 800 850 860. Poškození nebo mimořádné události způsobené na zařízení žadatelem, dodavatelem prací nebo jimi pověřenými osobami budou opraveny na náklady viníka. Zahrnutí poškozených míst podzemního vedení může být provedeno pouze po souhlasu vydaném společností ČEZ Distribuce, a. s.
24. Toto vyjádření se nevztahuje na zařízení v majetku společností ČEZ ICT Services, a. s., a Telco Pro Services, a. s.

Platnost tohoto vyjádření je 1 rok od data vydání.

Zjistí-li provozovatel distribuční soustavy, že nejsou dodrženy stanovené podmínky, vyhrazuje si právo kdykoli odvolat své souhlasné vyjádření.

S pozdravem

Radomír Šolc
Vedoucí oddělení SEM Sítě
ČEZ Distribuce, a. s.



naše značka
5002322342
vyřizuje
Jaroslav Kápička
datum
26.02.2021

DI PROJEKT s.r.o.
Chelčického 686
53351 Pardubice

Věc:

Rozšíření pozemní komunikace v Borkách - zpracování projektové dokumentace

K.ú. - p.č.: Kolín

Stavebník: Město Kolín, Karlovo náměstí 78, 28002 Kolín

Účel stanoviska: Povolení stavby - stavební režim (ÚR+SP)

GasNet, s.r.o., jako provozovatel distribuční soustavy (PDS) a technické infrastruktury, zastoupený GasNet Služby, s.r.o., vydává toto stanovisko:

V zájmovém území vyznačeném v příloze tohoto stanoviska, nejsou umístěna žádná provozovaná plynárenská zařízení a plynovodní přípojky ve vlastnictví nebo správě GasNet, s.r.o.. Mohou se zde nacházet plynárenská zařízení jiných vlastníků či správců, případně i dlouhodobě nefunkční/neprovozovaná plynárenská zařízení bez dostupných informací o jejich poloze a vlastnictví.

V rozsahu území vyznačeného v příloze souhlasíme s povolením stavby dle zákona 183/2006 Sb. ve znění pozdějších předpisů např. s vydáním územního rozhodnutí, zjednodušeným územním řízením, vydáním územního souhlasu, uzavřením veřejnoprávní smlouvy, ohlášením, stavebním povolením, veřejnoprávní smlouvou o provedení stavby nebo oznámením stavebního záměru s certifikátem autorizovaného inspektora.

V případě uzavření veřejnoprávní smlouvy nebude GasNet, s.r.o. ani GasNet Služby, s.r.o., jako zmocněnec GasNet, s.r.o., účastníkem územního ani stavebního řízení a nebudou uvedeni ve třetích osobách veřejnoprávní smlouvy.

Platí pouze pro území vyznačené v příloze tohoto stanoviska a to 24 měsíců ode dne jeho vydání.

Stanovisko bylo vygenerováno na základě vaší žádosti automaticky.

V případě dotčení pozemku v majetku společnosti GasNet, s.r.o. je třeba dále projednat smluvní vztah k tomuto pozemku. Kontakt na projednání naleznete na adrese www.gasnet.cz/cs/kontaktni-system/, činnost "Smluvní vztahy - pozemky a budovy plynárenských zařízení", případně na Zákaznické lince GasNet 555 90 10 10.

GasNet Služby, s.r.o.

Plynárenská 499/1 · Zábřovice · 602 00 Brno · T 555 90 10 10 · www.gasnet.cz

IČ: 27935311 · DIČ: CZ27935311

Zápis do obchodního rejstříku: Krajský soud v Brně, sp. zn. C 57165, dne 26. 7. 2007

Certificate of Incorporation: Regional Court in Brno, ref. number C 57165, on 26th July 2007

Zákaznická linka GasNet 555 90 10 10, info@gasnet.cz, www.gasnet.cz



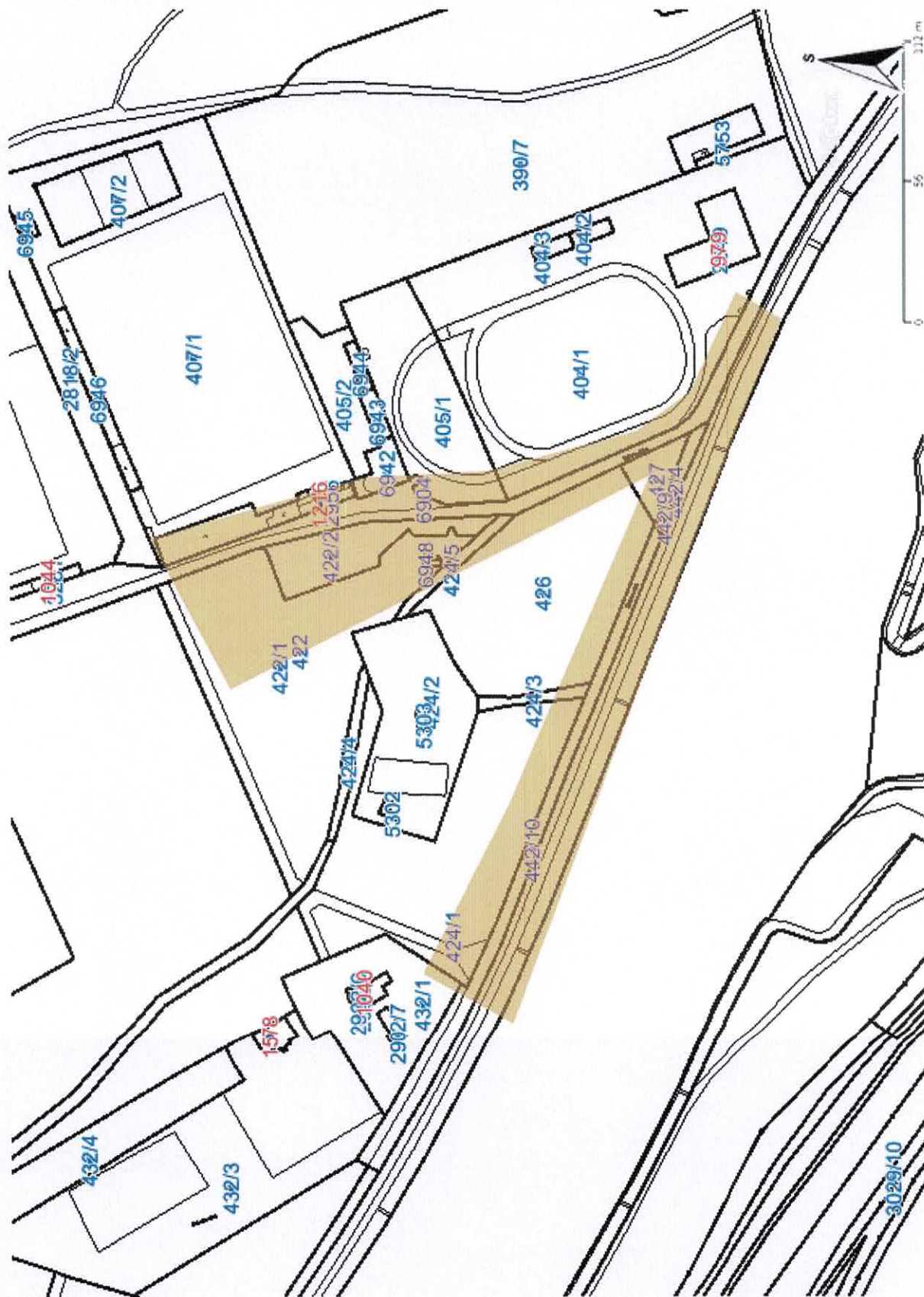
Za správnost a úplnost dokumentace předložené s žádostí včetně jejího souladu s platnými předpisy plně zodpovídá její zpracovatel. Stanovisko nenahrazuje případná další stanoviska k jiným částem stavby.

V případě další korespondence nebo jednání (např. změna stavby) uvádějte naši značku - 5002322342 a datum tohoto stanoviska. Kontakty jsou k dispozici na <https://www.gasnet.cz/cs/kontaktni-system/>.

GasNet, s.r.o.
zastoupená společností GasNet Služby, s.r.o., IČ 27935311
Jaroslav Kápička
Vedoucí zpracování externích požadavků
Odbor zpracování externích požadavků

Přílohy: Orientační zakres plynárenského zařízení

Provozovatel DS: GasNet, s.r.o.; Stavebník: Město Kolín, Karlovo náměstí 78, 28002 Kolín. K.ú.: Kolín.



Legenda:

linie plynovodu	NTL	STL	VTL	WTL	nefunkční	plánovaná stavba před realizací	ve výstavbě, neuvedeno do provozu	regulační stanice	ochranné zařízení	kabel	elektropřípojka	kabel protikoroziční ochrany	anodové uzemnění	stanice katodové ochrany	pásmo vlivu anodového uzemnění SKAO	neplynovodní zařízení (linie/ bod)



Ing. Stanislav Marhold

CTI PROJEKT

V. Nezvala 1329, 565 01 Choceň

Vyřizuje: Jan Šulc / tel. 724227906 / e-mail: jan.sulc@cetin.cz

Datum: 14.6.2021

Věc:

Vyjádření k DUR/DSP
ROZŠÍŘENÍ POZEMNÍ KOMUNIKACE V BORKÁCH – PŘELOŽKA CETIN

S návrhem trasy přeložky SEK – (metalické + optické kabely CETIN) souhlasíme.

K vydání DUR/DSP nemáme připomínky.

Na akci je nejpozději před zahájením výběrového řízení na dodavatele nutné uzavřít smlouvu o vynucené překládce SEK mezi investorem a CETIN a.s.

Jan Šulc , projektový koordinátor

CETIN a.s.
Českomoravská 2510/19, Libeň
190 00 Praha 9
DIČ: CZ04084063

205

VYJÁDŘENÍ O EXISTENCI SÍTĚ ELEKTRONICKÝCH KOMUNIKACÍ**společnosti CETIN a.s.****(„Vyjádření“)****A VŠEOBECNÉ PODMÍNKY OCHRANY SÍTĚ ELEKTRONICKÝCH KOMUNIKACÍ****společnosti CETIN a.s.****(„Všeobecné podmínky ochrany SEK“)**

toto Vyjádření a Všeobecné podmínky ochrany SEK je vydané dle ustanovení § 101 zákona č. 127/2005 Sb., o elektronických komunikacích a o změně některých souvisejících zákonů, v účinném znění („**Zákon o elektronických komunikacích**“), a dle ustanovení § 161 zákona č. 183/2006 Sb., o územním plánování a stavebním řádu, v účinném znění („**Stavební zákon**“), a dle příslušných ustanovení zákona č. 89/2012 Sb., občanský zákoník, v účinném znění („**Občanský zákoník**“)

Číslo jednací: 566189/21**Číslo žádosti: 0121 054 319 („Žádost“)**

Název akce („Stavba“)	Rozšíření pozemní komunikace v Borkách - zpracování projektové dokumentace	
Důvod vydání Vyjádření („Důvod vyjádření“)	Společné územní a stavební řízení	
Žadatel	DI PROJEKT s.r.o.	
Stavebník	Město Kolín, Karlovo náměstí 78, Kolín, 28002	
Zájmové území	Okres	Kolín
	Obec	Kolín
	Kat. území / č. parcely	Kolín
Platnost Vyjádření	26. 2. 2023 („Den konce platnosti Vyjádření“)	

Žadatel Žádostí určil a vyznačil Zájmové území, jakož i určil Důvod Vyjádření.

Na základě určení a vyznačení Zájmového území Žadatelem a na základě určení Důvodu Vyjádření vydává společnost CETIN a.s. následující Vyjádření:

Dojde ke střetu se sítí elektronických komunikací (dále jen „SEK“) společnosti CETIN a.s.

- (I) Na Žadatelem určeném a vyznačeném Zájmovém území se vyskytuje SEK společnosti CETIN a.s.;
- (II) Společnost CETIN a.s. **za podmínky splnění bodu (III)** tohoto Vyjádření **souhlasí**, aby Stavebník a/nebo Žadatel, je-li Stavebníkem v Zájmovém území vyznačeném v Žádosti, provedl Stavbu a/nebo činnosti povolené příslušným správním rozhodnutím vydaným dle Stavebního zákona;
- (III) Stavebník a/nebo Žadatel, je-li Stavebníkem, je povinen
 - (i) dodržet tyto níže uvedené podmínky, které byly stanovené POS, tak jak je tento označen ve Všeobecných podmínkách ochrany SEK

Číslo jednací: 566189/21

Číslo žádosti: 0121 054 319

- Před započítím zemních prací je nutné zajistit vyznačení trasy SEK na terénu podle obdržené polohopisné dokumentace. S vyznačenou trasou SEK prokazatelně seznámí pracovníky, kteří budou stavební práce provádět.

Práce v blízkosti SEK společnosti Česká telekomunikační infrastruktura a. s. (CETIN, a.s.) provádějte s maximální opatrností za dodržení uvedených výkopových podmínek. Trasu a hloubku našich kabelů ověřte ručně kopanou sondou.

Před záhozem pozvěte pracovníka Ochrany sítí (p.Křivka, mob. 720 752 243), ke kontrole. Pracovník Ochrany sítí potvrdí do stavebního deníku neporušenost naší trasy.

Přeložení sítě společnosti CETIN, a.s. je nutné projednat s Divizí Provoz, pracoviště Českomoravská 2510/19, Praha 9, kontaktní osoba p.Šulc, mob. 724227906, e-mail.:jan.sulc@cetin.cz.

- Komunikace, chodníky, parkovací stání, vjezdy
 - V místech nových vjezdů a parkovacích stání uložte kabelové vedení do chrániček. Založte rezervní chráničku PE 110 mm. Chráničky uložte tak, aby přesahovaly alespoň 0,5m za okraj zpevněné pojezdové plochy.
 - V místech spojek a odbočení kabelové trasy nezřizujte souvislé pojezdové plochy.
 - Nad kabelovou trasou neukládejte podélné obručníky, ani jejich betonový základ.
 - Parkovací stání nad kabelovou trasou proveďte tak, aby povrch nad kabelovou trasou byl rozebíratelný.
 - Zpevněné povrchy nad kabelovou trasou proveďte tak, aby povrch nad kabelovou trasou byl rozebíratelný.
 - Přeložky VPI
 - Podmínkou pro provedení stavby je přeložení kabelové trasy/zařízení SEK. Trasu přeložky zapracujte a zakreslete do projektové dokumentace stavby.
 - CETIN je oprávněn ke zpracování realizační projektové dokumentace překládky.
 - Stavbu překládky SEK zahrňte do správního rozhodnutí, kterým je povolována stavba, která překládku SEK vyvolala.; a
- (ii) řídit se Všeobecnými podmínkami ochrany SEK, které jsou nedílnou součástí Vyjádření;
- (IV) Pro případ, že bude nezbytné přeložení SEK, zajistí vždy takové přeložení SEK její vlastník, společnost CETIN a.s. Stavebník, který vyvolal překládku SEK je dle ustanovení § 104 odst. 17 Zákona o elektronických komunikacích povinen uhradit společnosti CETIN a.s. veškeré náklady na nezbytné úpravy dotčeného úseku SEK, a to na úrovni stávajícího technického řešení;

- (V) Pro účely přeložení SEK dle bodu (IV) tohoto Vyjádření je Stavebník povinen uzavřít se společností CETIN a.s. Smlouvu o realizaci překládky SEK.

Vyjádření je platné pouze pro Zájmové území určené a vyznačené Žadatelem, jakož i pro Důvod Vyjádření stanovený a určený Žadatelem v Žádosti.

Vyjádření pozbývá platnosti i) v Den konce platnosti Vyjádření, ii) změnou rozsahu Zájmového území či změnou Důvodu Vyjádření uvedeného v Žádosti a/nebo iii) jakýmkoliv porušením kterékoliv povinnosti stanovené Všeobecnými podmínkami ochrany SEK, to vše v závislosti na tom, která ze skutečností rozhodná pro pozbytí platnosti Vyjádření nastane nejdříve.

Společnost CETIN a.s. vydáním tohoto Vyjádření poskytla Žadateli pro Žadatelem určené a vyznačené Zájmové území veškeré informace o SEK dostupné společnosti CETIN a.s. ke dni podání Žádosti.

Ze strany společnosti CETIN a.s. může v některých případech docházet ke zpracování Vašich osobních údajů. Ke zpracování Vašich osobních údajů dochází vždy v souladu s platnými právními předpisy. Konkrétní zásady a podmínky zpracování osobních údajů společností CETIN a.s. jsou dostupné na <https://www.cetin.cz/zasady-ochrany-osobnich-udaju>.

V případě dotazů k Vyjádření kontaktujte prosím asistenční linku 238 461 111.

Číslo jednací: 566189/21

Číslo žádosti: 0121 054 319

Přílohami Vyjádření jsou:

- *Všeobecné podmínky ochrany SEK*
- *Informace k vytýčení SEK ve vlastnictví společnosti CETIN a.s.*
- *Informace o možném napojení na SEK ve vlastnictví společnosti CETIN a.s.*
- *Situační výkres (obsahuje Zájmové území určené a vyznačené Žadatelem a výřezy účelové mapy SEK)*

Vyjádření vydala společnost **CETIN a.s.** dne: 26. 2. 2021.



CETIN a.s.
Českomoravská 2510/19, Libeň
190 00 Praha 9
DIČ: CZ04084063

102

VŠEOBECNÉ PODMÍNKY OCHRANY SÍTĚ ELEKTRONICKÝCH KOMUNIKACÍ společnosti CETIN a.s.**1. PLATNOST VŠEOBECNÝCH PODMÍNEK**

- i) Tyto Všeobecné podmínky ochrany sítě elektronických komunikací (dále jen „VPOSEK“) tvoří součást Vyjádření (jak je tento pojem definován níže v článku 2 VPOSEK).
- ii) V případě rozporu mezi Vyjádřením a těmito VPOSEK mají přednost ustanovení Vyjádření, pokud není těmito VPOSEK stanoveno jinak.

2. DEFINICE

Níže uvedené termíny, jsou-li použity v těchto VPOSEK a uvozeny velkým písmenem, mají následující význam, není-li těmito VPOSEK a/nebo Příslušnými požadavky stanoveno výslovně jinak:

„**CETIN**“ znamená CETIN a.s. se sídlem Českomoravská 2510/19, Libeň, 190 00 Praha 9, IČO: 04084063, zapsaná v obchodním rejstříku vedeném Městským soudem v Praze pod spz. B 20623;

„**Den**“ je kalendářní den;

„**Kabelovod**“ podzemní zařízení sestávající se z tělesa Kabelovodu a kabelových komor, sloužící k zatahování kabelů a ochranných trubek;

„**Občanský zákoník**“ znamená zákon č. 89/2012 Sb., občanský zákoník, v účinném znění;

„**POS**“ je zaměstnanec společnosti CETIN, pověřený ochranou sítě, Roman Křivka, tel.: 720 752 243, e-mail: roman.krivka@cetin.cz;

„**Pracovní den**“ znamená Den, kromě soboty, neděle, a státních svátků a ostatních svátků ve smyslu zákona č. 245/2000 Sb., o státních svátcích, o významných dnech a o dnech pracovního klidu, v účinném znění;

„**Příslušné požadavky**“ znamená jakýkoli a každý příslušný právní předpis, vč. technických norem, nebo normativní právní akt veřejné správy či samosprávy, nebo jakékoli rozhodnutí, povolení, souhlas nebo licenci, včetně podmínek, které s ním souvisí;

„**Překládka**“ je stavba spočívající ve změně trasy vedení SEK ve vlastnictví CETIN nebo přemístění zařízení SEK ve vlastnictví CETIN; Stavebník, který Překládku vyvolal, je dle ustanovení § 104 odst. 17 Zákona o elektronických komunikacích povinen uhradit společnosti CETIN veškeré náklady na nezbytné úpravy dotčeného úseku SEK, a to na úrovni stávajícího technického řešení;

„**SEK**“ je síť elektronických komunikací ve vlastnictví CETIN;

„**Stavba**“ je stavba a/nebo činnost ve vztahu, k níž bylo vydáno Vyjádření, a je prováděna Stavebníkem a/nebo Žadatelem v souladu s Příslušnými požadavky, povolená příslušným správním rozhodnutím vydaným dle Stavebního zákona;

„**Stavebník**“ je osoba takto označená ve Vyjádření;

„**Stavební zákon**“ je zákon č. 183/2006 Sb., o územním plánování a stavebním řádu;

„**Vyjádření**“ je vyjádření o existenci sítě elektronických komunikací vydané společností CETIN dne 26. 2. 2021 pod č.j. 566189/21;

„**Zájmové území**“ je území označené Žadatelem a/nebo Stavebníkem v Žádosti;

„**Situační výkres**“ je výkres, který je přílohou Vyjádření a obsahuje Zájmové území určené a vyznačené Žadatelem v Žádosti a výřezy účelové mapy SEK;

„**Zákon o elektronických komunikacích**“ je zákon č. 127/2005 Sb., o elektronických komunikacích a o změně některých souvisejících zákonů, v účinném znění;

„**Žadatel**“ je osoba takto označená ve Vyjádření.

„**Žádost**“ je žádost, kterou Žadatel a/nebo Stavebník požádal CETIN o vydání Vyjádření.

3. PLATNOST A ÚČINNOST VPOSEK

Tyto VPOSEK jsou platné a účinné dnem odeslání Vyjádření na i) adresu elektronické pošty Stavebníka a/nebo Žadatele uvedenou v Žádosti nebo ii) adresu pro doručení prostřednictvím poštovní přepravy uvedenou Stavebníkem a/nebo Žadatelem v Žádosti.

4. OBECNÁ PRÁVA A POVINNOSTI STAVEBNÍKA A/NEBO ŽADATELE

- (i) Stavebník, Žadatel je výslovně srozuměn s tím, že SEK je veřejně prospěšným zařízením, byla zřízena ve veřejném zájmu a je chráněna Příslušnými požadavky.
- (ii) SEK je chráněna ochranným pásmem, jehož rozsah je stanoven (a) ustanovením § 102 Zákona o elektronických komunikacích a/nebo (b) právními předpisy účinnými před Zákonom o elektronických komunikacích, není-li Příslušnými požadavky stanoveno jinak.
- (iii) Stavebník, Žadatel nebo jím pověřená třetí osoba, je povinen při provádění Stavby nebo jiných prací, při odstraňování havárií a projektování staveb, řídit se Příslušnými požadavky, správnou praxí v oboru stavebnictví a technologickými postupy a je povinen učinit veškerá nezbytná opatření vyžadovaná Příslušnými požadavky k ochraně SEK před poškozením. Povinnosti dle tohoto odstavce má Stavebník rovněž ve vztahu k SEK, které se nachází mimo Zájmové území.
- (iv) Při zjištění jakéhokoliv rozporu mezi údaji v Situačním výkresu, který je přílohou Vyjádření a skutečným stavem, je Stavebník a/nebo Žadatel povinen bez zbytečného odkladu, nejpozději Den následující po zjištění takové skutečnosti, zjištěný rozpor oznámit POS.
- (v) Stavebník, Žadatel nebo jím pověřená třetí osoba, je povinen každé poškození či krádež SEK bezodkladně, nejpozději Den následující po zjištění takové skutečnosti, oznámit takovou skutečnost dohledovému centru společnosti CETIN na telefonní číslo +420 238 464 190.
- (vi) Bude-li Stavebník, Žadatel nebo jím pověřená třetí osoba na společnosti CETIN požadovat, aby se jako účastník správního řízení, pro jehož účely bylo toto Vyjádření vydáno, vzdala práva na odvolání proti rozhodnutí vydanému ve správním řízení, je oprávněn kontaktovat POS.

5. POVINNOSTI STAVEBNÍKA PŘI PŘÍPRAVĚ STAVBY

- (i) Při projektování Stavby je Stavebník povinen zajistit, aby projektová dokumentace Stavby (i) zohledňovala veškeré požadavky na ochranu SEK vyplývající z Příslušných požadavků, zejména ze Zákona o elektronických komunikacích a Stavebního zákona, (ii) respektovala správnou praxi v oboru stavebnictví a technologické postupy a (iii) umožňovala, aby i po provedení a umístění Stavby dle takové projektové dokumentace byla společnost CETIN, jako vlastník SEK schopna bez jakýchkoli omezení a překážek provozovat SEK, provádět údržbu a opravy SEK.
- (ii) Nebude-li možné projektovou dokumentaci zajistit některý, byť i jeden z požadavků dle předchozího odstavce (i) a/nebo umístění Stavby by mohlo způsobit, že nebude naplněn některý, byť i jeden z požadavků dle předchozího odstavce (i), vyvolá Stavebník Překládku.
- (iii) Při projektování Stavby, která se nachází nebo u ní zamýšleno, že se bude nacházet v ochranném pásmu radiových tras společnosti CETIN a překračuje výšku 15 m nad zemským povrchem, a to včetně dočasných objektů zařízení staveniště (jeřáby, konstrukce, atd.) je Stavebník povinen písemně kontaktovat POS za účelem získání konkrétního stanoviska a podmínek k ochraně radiových tras společnosti CETIN a pro určení, zda Stavba vyvolá Překládku. Ochranné pásmo radiových tras v šířce 50m je zakresleno do situačního výkresu, který je součástí tohoto Vyjádření.

VŠEOBECNÉ PODMÍNKY OCHRANY SÍTĚ ELEKTRONICKÝCH KOMUNIKACÍ společnosti CETIN a.s.

- (iv) Pokud se v Zájmovém území nachází podzemní silové vedení (NN) ve vlastnictví společnosti CETIN, je Stavebník povinen ve vztahu k projektové dokumentaci zajistit totéž, co je uvedeno pod písm (i) tohoto článku 5, přičemž platí, že Stavebník vyvolá Překládku v případech uvedených pod písm (ii) tohoto článku 5.
- (v) Stavebník je povinen při projektování Stavby, která je stavbou (a) zařízení silových elektrických sítí (VN, VVN a ZVVN) a/nebo (b) trakčních vedení, provést výpočet či posouzení rušivých vlivů na SEK, zpracovat ochranná opatření, to vše dle a v souladu s Příslušnými požadavky. Stavebník je povinen nejpozději třicet (30) Dnů před podáním žádosti o vydání příslušného správního rozhodnutí k umístění Stavby dle Stavebního zákona předat POS výpočet či posouzení rušivých vlivů na SEK a zpracovaná ochranná opatření.
- (vi) Je-li Stavba v souběhu s Kabelovodem, nebo Kabelovod kříží, je Stavebník povinen nejpozději ke Dni, ke kterému započne se zpracováním projektové dokumentace ke Stavbě, oznámit POS a projednat s POS (a) veškeré případy, kdy trajektorie podvrtné a protlaků budou vedeny ve vzdálenosti menší, než je 1,5 m od Kabelovodu a (b) jakékoliv výkopové práce, které budou nebo by mohly být vedeny v úrovni či pod úrovní Kabelovodu nebo kabelové komory.
- (vii) Je-li Stavba umístěna nebo má být umístěna v blízkosti Kabelovodu, ve vzdálenosti menší, než jsou 2 m nebo kříží-li Stavba Kabelovod ve vzdálenosti menší, než je 0,5 m nad nebo kdekoli pod Kabelovodem, je Stavebník povinen předložit POS k posouzení zakreslení Stavby v příčných řezech, přičemž do příčného řezu je Stavebník rovněž povinen zakreslit profil kabelové komory.

6. POVINNOSTI STAVEBNÍKA PŘI PROVÁDĚNÍ STAVBY

- (i) Stavebník je před započítím jakýchkoliv zemních prací ve vztahu ke Stavbě povinen vytýčit trasu SEK na terénu dle Příslušných požadavků a dle Stavebního zákona. S vytýčenou trasou SEK je Stavebník povinen seznámit všechny osoby, které budou anebo by mohly zemní práce ve vztahu ke Stavbě provádět. V případě porušení této povinnosti bude Stavebník odpovědný společnosti CETIN za náklady a škody, které porušením této povinnosti společnosti CETIN vzniknou a je povinen je společnosti CETIN uhradit.
- (ii) Pět (5) Pracovních dní před započítím jakýchkoliv prací ve vztahu ke Stavbě je Stavebník povinen oznámit společnosti CETIN, že zahájí práce či činnosti ve vztahu ke Stavbě. Písemné oznámení dle předchozí věty zašle Stavebník na adresu elektronické pošty POS a bude obsahovat minimálně číslo jednací Vyjádření a kontaktní údaje Stavebníka.
- (iii) Stavebník je povinen zabezpečit a zajistit SEK proti mechanickému poškození, a to zpravidla dočasným umístěním silničních betonových panelů nad kabelovou trasou SEK. Do doby, než je zajištěna a zabezpečena ochrana SEK proti mechanickému poškození, není Stavebník oprávněn přejíždět vozidly nebo stavební mechanizací kabelovou trasu SEK. Při přepravě vysokých nákladů nebo při projíždění stroji, vozidly či mechanizací pod nadzemním vedením SEK je Stavebník povinen prověřit, zda výška nadzemního vedení SEK je dostatečná a umožňuje spolehlivý a bezpečný způsob přepravy nákladu či průjezdu strojů, vozidel či mechanizace.
- (iv) Při provádění zemních prací v blízkosti SEK je Stavebník povinen postupovat tak, aby nedošlo ke změně hloubky uložení nebo prostorového uspořádání SEK. V místech, kde SEK vystupuje ze země do budovy, rozváděče, na sloup apod. je Stavebník povinen vykonávat zemní práce se zvýšenou mírou opatrnosti, výkopové práce v blízkosti sloupů nadzemního vedení SEK je Stavebník povinen provádět v takové vzdálenosti od sloupu nadzemního vedení SEK,

kteřá je dostatečná k tomu, aby nedošlo nebo nemohlo dojít k narušení stability sloupu nadzemního vedení SEK. Stavebník je povinen zajistit, aby jakoukoliv jeho činností nedošlo bez souhlasu a vědomí společnosti CETIN (a) ke změně nivelety terénu, a/nebo (b) k výsadbě trvalých porostů, a/nebo (c) ke změně rozsahu a změně konstrukce zpevněných ploch. Pokud došlo k odkrytí SEK, je Stavebník povinen SEK po celou dobu odkrytí náležitě zabezpečit proti provedení, poškození a odcizení.

- (v) Zjistí-li Stavebník kdykoliv během provádění prací ve vztahu ke Stavbě jakýkoliv rozpor mezi údaji v projektové dokumentaci a skutečností, je povinen bezodkladně přerušit práce a oznámit zjištěný rozpor na adresu elektronické pošty POS. Stavebník není oprávněn pokračovat v pracích ve vztahu ke Stavbě do doby, než získá písemný souhlas POS s pokračováním prací.
- (vi) Stavebník není bez předchozího písemného souhlasu společnosti CETIN oprávněn manipulovat s kryty kabelových komor, jakkoliv zakrývat vstupy do kabelových komor, a to ani dočasně, vstupovat do kabelových komor, jakkoliv manipulovat s případně odkrytými prvky SEK či s jakýmkoliv jiným zařízením se SEK souvisejícím. Rovněž bez předchozího písemného souhlasu společnosti CETIN není Stavebník oprávněn umístit nad trasou Kabelovodu jakoukoliv jinou síť technické infrastruktury v podélném směru.
- (vii) Byla-li v souladu s Vyjádřením a těmito VPOSEK odkryta SEK je Stavebník povinen tři (3) Pracovní dny před zakrytím SEK písemně oznámit POS zakrytí SEK a vyzvat ho ke kontrole před zakrytím. Oznámení Stavebníka dle předchozí věty musí obsahovat minimálně předpokládaný Den zakrytí, číslo jednací Vyjádření a kontaktní údaje Stavebníka. Stavebník není oprávněn provést zakrytí do doby, než získá písemný souhlas POS se zakrytím.

7. ROZHODNÉ PRÁVO

Vyjádření a VPOSEK se řídí českým právem, zejména Občanským zákoníkem, Zákonem o elektronických komunikacích a Stavebním zákonem. Veškeré spory z Vyjádření či VPOSEK vyplývající budou s konečnou platností řešeny u příslušného soudu České republiky.

8. PÍSEMNÝ STYK

Písemným stykem či pojmem „písemně“ se pro účely Vyjádření a VPOSEK rozumí předání zpráv jedním z těchto způsobů:

- v listinné podobě;
- e-mailovou zprávou s uznávaným elektronickým podpisem dle zák. č. 297/2016 Sb., o službách vytvářejících důvěru pro elektronické transakce, v účinném znění; a/nebo e-mailovou zprávou zaslanou na adresu POS;

9. ZÁVĚREČNÁ USTANOVENÍ

- (i) Stavebník, Žadatel nebo jím pověřená třetí osoba je počínaje Dnem převzetí Vyjádření povinen užít informace a data uvedená ve Vyjádření pouze a výhradně k účelu, pro který mu byla tato poskytnuta. Stavebník, Žadatel nebo jím pověřená třetí osoba není oprávněn informace a data rozšiřovat, rozvíjet, pronajímat, půjčovat či jinak umožnit jejich užívání třetí osobou bez předchozího písemného souhlasu společnosti CETIN.
- (ii) Pro případ porušení kterékoliv z povinností Stavebníka, Žadatele nebo jím pověřené třetí osoby, založené Vyjádřením /nebo těmito VPOSEK je Stavebník, Žadatel či jím pověřená třetí osoba odpovědný za veškeré náklady a škody, které společnosti CETIN vzniknou porušením povinností Stavebníka, Žadatele nebo jím pověřené třetí osoby.

Číslo jednací: 566189/21

Číslo žádosti: 0121 054 319

Informace o možném napojení na SEK ve vlastnictví společnosti CETIN a.s.

CETIN a.s. („CETIN“) poskytuje dle ustanovení § 161 odst. 1 Stavebního zákona tyto informace o podmínkách napojení Stavby a/nebo budovy označené v Žádosti na již existující SEK:

- (i) specifické podmínky napojení Stavby a/nebo budovy označené v Žádosti na již existující SEK Vám za společnost CETIN poskytne Šulc Jan, Jaselská 722 Kolín, e-mail: jan.sulc@cetin.cz („**Kontaktní osoba CETIN**“). Kontaktní osoba CETIN pro Vás bude koordinátorem případného napojení Stavby a/nebo budovy označené v Žádosti na již existující SEK, zejména poskytne informace o technickém řešení napojení a stanoví přípojný bod na již existující SEK;
- (ii) předpokladem pro napojení Stavby a/nebo budovy označené v Žádosti na již existující SEK je získání veškerých povolení a souhlasů vyžadovaných platnými právními předpisy pro vybudování té části SEK, která je nezbytná pro napojení Stavby a/nebo budovy označené v Žádosti na již existující SEK, je-li takových povolení a souhlasů dle platných právních předpisů pro vybudování SEK třeba, a rovněž splnění veškerých technických podmínek pro napojení na již existující SEK;

Další pro Vás užitečné informace k napojení na SEK ve vlastnictví společnosti CETIN a.s.:

- pokud Vaše Stavba bude umístována na základě správního rozhodnutí, doporučujeme žádost o vydání takového správního rozhodnutí podat tak, aby žádost obsahovala rovněž stavbu přípojky k SEK;
- doporučujeme stavbu přípojky k SEK v žádosti o vydání správního rozhodnutí označit jako stavební objekt - „SO trasa SEK společnosti CETIN a.s.“;
- trasu přípojky k SEK a místo napojení přípojky k SEK na již existující SEK společnosti CETIN a.s. konzultujte prosím s Kontaktní osobou CETIN;
- v případě, že jste dali na naše doporučení, a Vaše žádost o vydání správního rozhodnutí k umístění Stavby obsahovala rovněž stavbu přípojky k SEK, informujte Kontaktní osobu CETIN o nabytí právní moci správního rozhodnutí vydaného na Stavbu a stavbu přípojky k SEK, společnost CETIN a.s. se s Vámi dohodne na postoupení práv a povinností vyplývajících ze správního rozhodnutí na stavbu přípojky k SEK a zajistí výstavbu přípojky k SEK;
- stavíte-li budovu a/nebo je-li budova podstatně rekonstruována, mějte na paměti, že taková budova musí být vybavena fyzickou infrastrukturou uvnitř budovy, která umožní zavedení sítě elektronických komunikací až do koncového bodu sítě v prostoru budovy, který užívá koncový uživatel, budova musí být vybavena přístupovým bodem budovy - upozorňujeme, že se jedná o požadavky stanovené právním předpisem, zákonem č. 194/2017 Sb., o opatřeních ke snížení nákladů na zavádění vysokorychlostních sítí elektronických komunikací a o změně některých souvisejících zákonů, v účinném znění;
- doporučujeme provést přípravu budovy na následné vybudování vnitřních komunikačních rozvodů (např. trubkováním ve zdivu) nebo vybudovat vlastní komunikační rozvody umožňující napojení k SEK;
- stavíte-li budovu, mějte na paměti, že tato musí umožňovat vstup silnoproudých a komunikačních kabelů do budovy, umístění rozvodných skříní a provedení vnitřních silnoproudých a komunikačních rozvodů až ke koncovým bodům sítě. Vnitřní komunikační rozvody musí splňovat požadavky na zabezpečení proti zneužití;
- společnost CETIN a.s. Vám nabízí zhotovení typového projektu pro realizaci vnitřních rozvodů, koncového bodu sítě a řešení vstupu vedení SEK ke koncovému bodu sítě. Máte-li o zhotovení takového typového projektu zájem, prosím obraťte se na Kontaktní osobu CETIN, dohodne s Vámi vše potřebné.

Požadujete-li jakékoliv další informace o možném napojení Stavby a/nebo budovy označené v Žádosti na již existující SEK, prosíme kontaktujte Kontaktní osobu CETIN.

A zde www.zrychlujemecesko.cz můžete zjistit, jak je lokalita, kterou jste označil v Žádosti pokryta SEK ve vlastnictví CETIN, jakou rychlost připojení SEK umožňuje, a jak takové připojení můžete získat.

Číslo jednací: 566189/21

Číslo žádosti: 0121 054 319

Informace k vytyčení *SEK*

V případě požadavku na vytyčení *SEK* společnosti *CETIN* se, prosím, obraťte na společnosti uvedené níže:

CETIN a.s. - středisko Praha a Stř.Čechy

se sídlem: Českomoravská 2510/19, Libeň, 190 00 Praha 9
IČ: 04084063 DIČ: CZ04084063
kontakt: tel: 238461858 obslužná doba po-pa 7 - 15 hod

TEMO-TELEKOMUNIKACE, a.s. - výhradní dodavatel společnosti CETIN a.s.

se sídlem: U Záběhlického zámku 233/15, 106 00 Praha 10
IČ: 25740253 DIČ: CZ25740253
kontakt: Michal Nun, mobil: 601 378 578, vytyceni@temo.cz

ARITMET

se sídlem: Praha 10, Vršovice, Užocká 962/6, PSČ: 100 00
IČ: 27951529 DIČ: CZ27951529
kontakt: Mikuláš Záworka, mobil: 606213599, e-mail: mikulas.zaworka@arimet.cz
Ing.David Kolář, mobil: 721606015, e-mail: david.kolar@arimet.cz

AZ GEONET - Pavel Kazda

se sídlem: Sedláčkova 1436/14, 500 02 Hradec Králové
IČ: 72885777 DIČ: CZ7308093045
kontakt: Pavel Kazda, mobil: 776020134, e-mail: azgeonet@seznam.cz

FEM - Miloš Fejfar

se sídlem: Lužany 209, 507 06 Lužany
IČ: 01735977 DIČ:
kontakt: Miloš Fejfar, mobil: 602483031, e-mail: fejfarmilos@seznam.cz

FORTEL s.r.o.

se sídlem: Nušlova 2286, 158 00 Praha 5
IČ: 62909380 DIČ: CZ62909380
kontakt: Petr Láská, mobil: 602308933, e-mail: fortel@fortel.cz

Chadima Zdeněk

se sídlem: Máchova 257, 539 73 Skuteč
IČ: 01222163 DIČ:
kontakt: Zdeněk Chadima, tel:731115933, e-mail: z.chadima@tiscali.cz

Ing. Václav Hlavatý

se sídlem: V Lukách 2162, 269 01 Rakovník
IČ: 44255501 DIČ:
kontakt: Ing.Václav Hlavatý, mobil: 606632506, e-mail: dobrahlava@seznam.cz

Milouš Koloušek

se sídlem: Novovysočanská 827/36, 190 00 Praha - Vysočany
IČ: 76397238 DIČ:
kontakt: Milouš Koloušek, mobil:605297296, e-mail: mkolousek@ixcon.cz

Číslo jednací: 566189/21

Číslo žádosti: 0121 054 319

Miroslav Kraušner

se sídlem: Jaselská 1159, 295 01 Mnichovo Hradiště

IČ: 64721051

DIČ: CZ64721051

kontakt: Miroslav Kraušner, mobil: 602350825, e-mail: spojdrat@seznam.cz

NEWTELELINE spol. s r.o.

se sídlem: Praha 6, Bělohorská 185/163 169 00

IČ: 48108421

DIČ: CZ48108421

kontakt: Michal Schonauer, mobil: 608333920, e-mail: michal.schonauer@ntl.cz

SITEL, spol. s r.o.

se sídlem: Baarova 957/15, 140 00 Praha 4

IČ: 44797320

DIČ: CZ 44797320

kontakt: Stanislav Rada, mobil: 606744788, e-mail: sr@sitel.cz

SPOJMONT s.r.o.

se sídlem: Žitavského 556, 156 00 Praha 5

IČ: 61501387

DIČ: CZ61501387

kontakt: Miloslav Možný, mobil: 777794853, e-mail: info@spojmont.cz
Jan Adámek, mobil: 777226627, e-mail: info@spojmont.cz

SUPTel a.s.

se sídlem: Hřbitovní 1322/15, 312 16 Plzeň

IČ: 25229397

DIČ: CZ25229397

kontakt: Bohumír Fulín, mobil: 724635314, e-mail: fulin@suptel.cz
Jiří Kalfířt, mobil: 724635351, e-mail: kalfirt@suptel.cz
Vlastimil Koudelka, mobil: 725277777, e-mail: koudelka@suptel.cz

Vegacom, a.s.

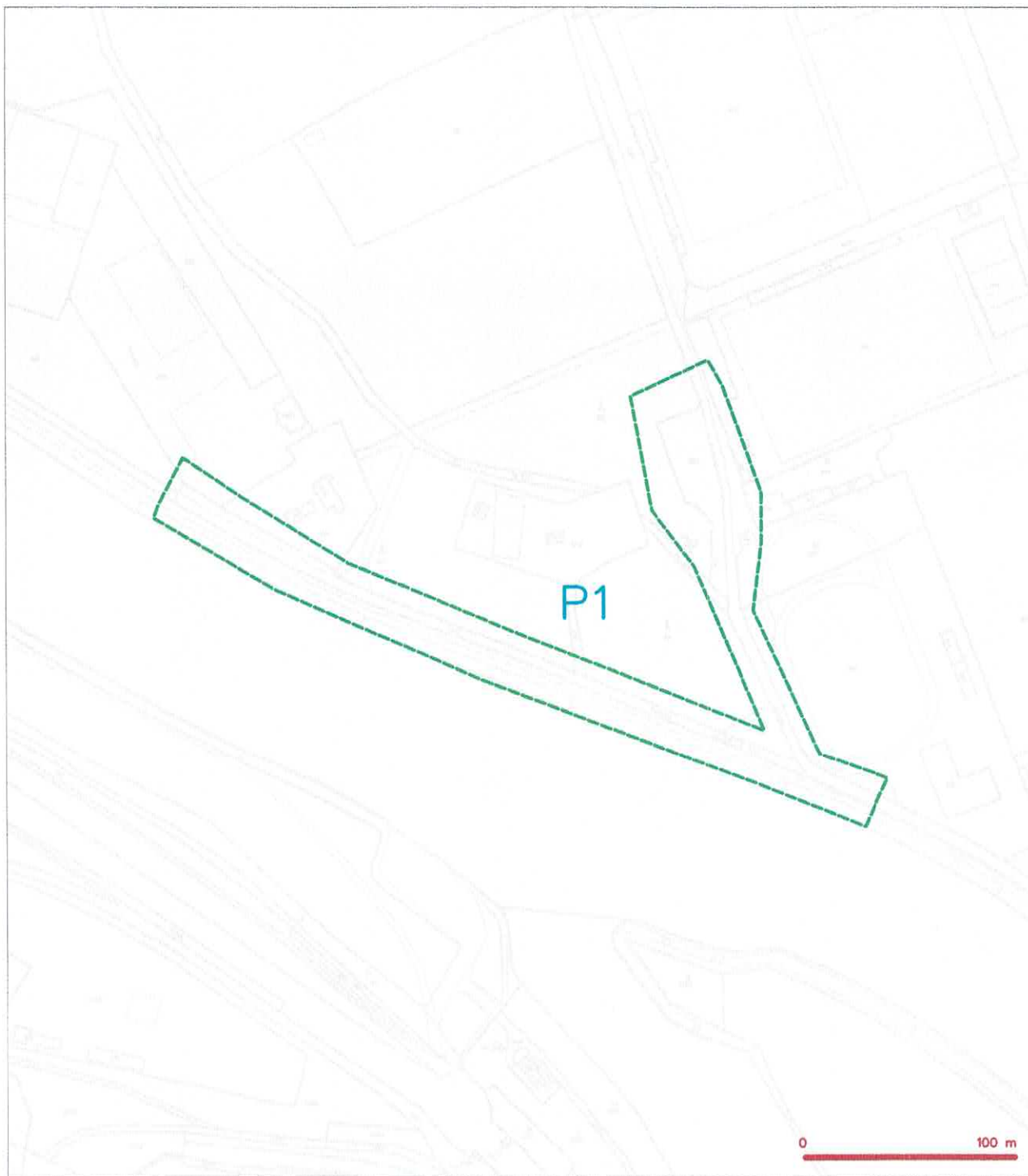
se sídlem: Novodvorská 1010/14, 142 01 Praha 4

IČ: 25788680

DIČ: CZ25788680

kontakt: Vratislav Bína, mobil: 603 855 256, e-mail: bina@vegacom.cz
Milan Novotný, mobil: 724 437 713, e-mail: novotnym@vegacom.cz.

SITUAČNÍ VÝKRES - ZÁJMOVÉ ÚZEMÍ

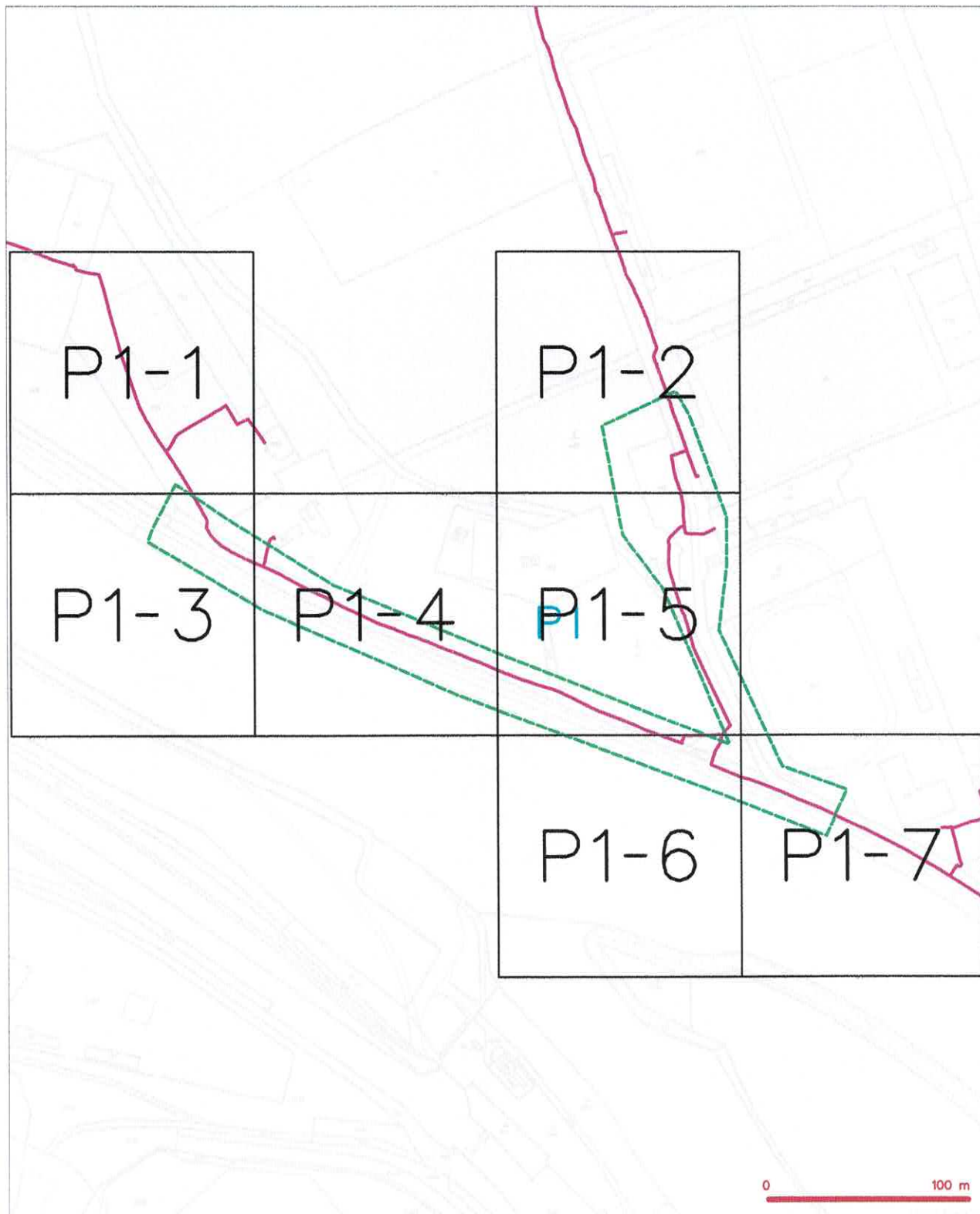


LEGENDA

----- hranice zájmového území

Karl
 CETIN a.s.
 Českomoravská 2510/19, Libeň
 190 00 Praha 9
 DIČ CZ04084063
 102

SITUAČNÍ VÝKRES - POLYGON 1



LEGENDA

- | | | | |
|--|--|--|--|
| | hranice pozemkové území s výhledem | | rozhraní příjezdů oploceného stavení, NDPE trasy |
| | hranice pozemkové území s výhledem CETIN | | rozhraní příjezdů oploceného stavení, NDPE trasy |
| | rozhraní příjezdů oploceného stavení | | rozhraní příjezdů oploceného stavení, NDPE trasy |
| | rozhraní příjezdů oploceného stavení, NDPE trasy | | rozhraní příjezdů oploceného stavení, NDPE trasy |
| | rozhraní příjezdů oploceného stavení, NDPE trasy | | rozhraní příjezdů oploceného stavení, NDPE trasy |
| | rozhraní příjezdů oploceného stavení, NDPE trasy | | rozhraní příjezdů oploceného stavení, NDPE trasy |

LEGENDA

- [illegible]

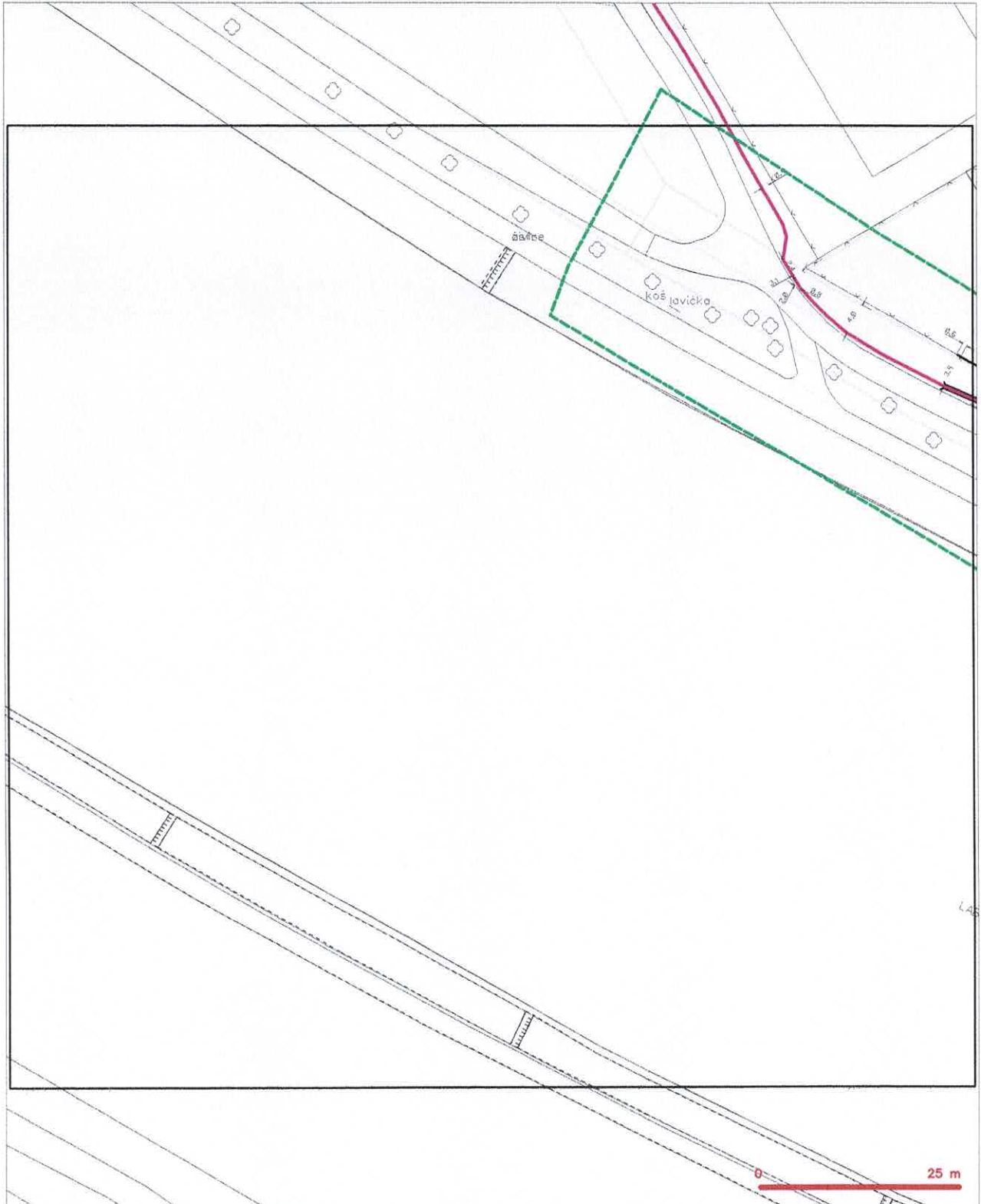
SITUAČNÍ VÝKRES - POLYGON 1, list kladu P1-2



LEGENDA

- | | | | | | |
|--|--------------------------------------|--|---|--|---|
| | hranice pozemkové území s vyznačením | | nezaměřený průběh optického kabelu, HDPE trubky | | nezaměřený průběh optického kabelu, HDPE trubky |
| | hranice pozemkové území s vyznačením | | nezaměřený průběh optického kabelu, HDPE trubky | | nezaměřený průběh optického kabelu, HDPE trubky |
| | hranice pozemkové území s vyznačením | | nezaměřený průběh optického kabelu, HDPE trubky | | nezaměřený průběh optického kabelu, HDPE trubky |
| | hranice pozemkové území s vyznačením | | nezaměřený průběh optického kabelu, HDPE trubky | | nezaměřený průběh optického kabelu, HDPE trubky |
| | hranice pozemkové území s vyznačením | | nezaměřený průběh optického kabelu, HDPE trubky | | nezaměřený průběh optického kabelu, HDPE trubky |
| | hranice pozemkové území s vyznačením | | nezaměřený průběh optického kabelu, HDPE trubky | | nezaměřený průběh optického kabelu, HDPE trubky |
| | hranice pozemkové území s vyznačením | | nezaměřený průběh optického kabelu, HDPE trubky | | nezaměřený průběh optického kabelu, HDPE trubky |
| | hranice pozemkové území s vyznačením | | nezaměřený průběh optického kabelu, HDPE trubky | | nezaměřený průběh optického kabelu, HDPE trubky |
| | hranice pozemkové území s vyznačením | | nezaměřený průběh optického kabelu, HDPE trubky | | nezaměřený průběh optického kabelu, HDPE trubky |
| | hranice pozemkové území s vyznačením | | nezaměřený průběh optického kabelu, HDPE trubky | | nezaměřený průběh optického kabelu, HDPE trubky |

SITUAČNÍ VÝKRES - POLYGON 1, list kladu P1-3



LEGENDA

- | | | | |
|--|---------------------------------------|--|---|
| | hranice příslušného území k vyjádření | | nezastavěný pruhový územní název, NEPŘE trasy |
| | hranice příslušného území k vyjádření | | nezastavěný pruhový územní název, NEPŘE trasy |
| | hranice příslušného území k vyjádření | | nezastavěný pruhový územní název, NEPŘE trasy |
| | hranice příslušného území k vyjádření | | nezastavěný pruhový územní název, NEPŘE trasy |
| | hranice příslušného území k vyjádření | | nezastavěný pruhový územní název, NEPŘE trasy |
| | hranice příslušného území k vyjádření | | nezastavěný pruhový územní název, NEPŘE trasy |
| | hranice příslušného území k vyjádření | | nezastavěný pruhový územní název, NEPŘE trasy |
| | hranice příslušného území k vyjádření | | nezastavěný pruhový územní název, NEPŘE trasy |
| | hranice příslušného území k vyjádření | | nezastavěný pruhový územní název, NEPŘE trasy |
| | hranice příslušného území k vyjádření | | nezastavěný pruhový územní název, NEPŘE trasy |

SITUAČNÍ VÝKRES - POLYGON 1, list kladu P1-4



SITUAČNÍ VÝKRES - POLYGON 1, list kladu P1-5



LEGENDA

- hranice zájmového území k vyjádření
- hranice zájmového území k vyjádření CETIN
- záměrný přírůstek mezního pásu
- záměrný přírůstek mezního pásu, který je součástí mezního pásu
- záměrný přírůstek mezního pásu

- záměrný přírůstek mezního pásu, který je součástí mezního pásu
- záměrný přírůstek mezního pásu, který je součástí mezního pásu
- záměrný přírůstek mezního pásu, který je součástí mezního pásu
- záměrný přírůstek mezního pásu, který je součástí mezního pásu
- záměrný přírůstek mezního pásu, který je součástí mezního pásu

VYJÁDŘENÍ K EXISTENCI INŽENÝRSKÝCH SÍTÍ



AVE Kolín s.r.o.
Tří dvorská 1501
280 02 Kolín V

Jan Janeček
DI PROJEKT s.r.o.
Dvořákovo nábřeží 1622
539 01 Hlinsko

ev.č. 35/20

14. 4. 2020

Vyjádření k existenci sítí VO pro akci

Kolín, Brankovická – Rozšíření pozemní komunikace v Borkách

K navrhované akci nemáme připomínek za předpokladu:

Ve vyznačené oblasti se nacházejí sítě VO v naší správě.

Při realizaci stavebních prací může dojít ke styku se zařízením veřejného osvětlení.

Požadujeme, aby stavebník před zahájením prací požádal o vytýčení kabelového vedení a případě jeho odkrytí nebo křížení požádal o kontrolu před zpětným zakrytím.

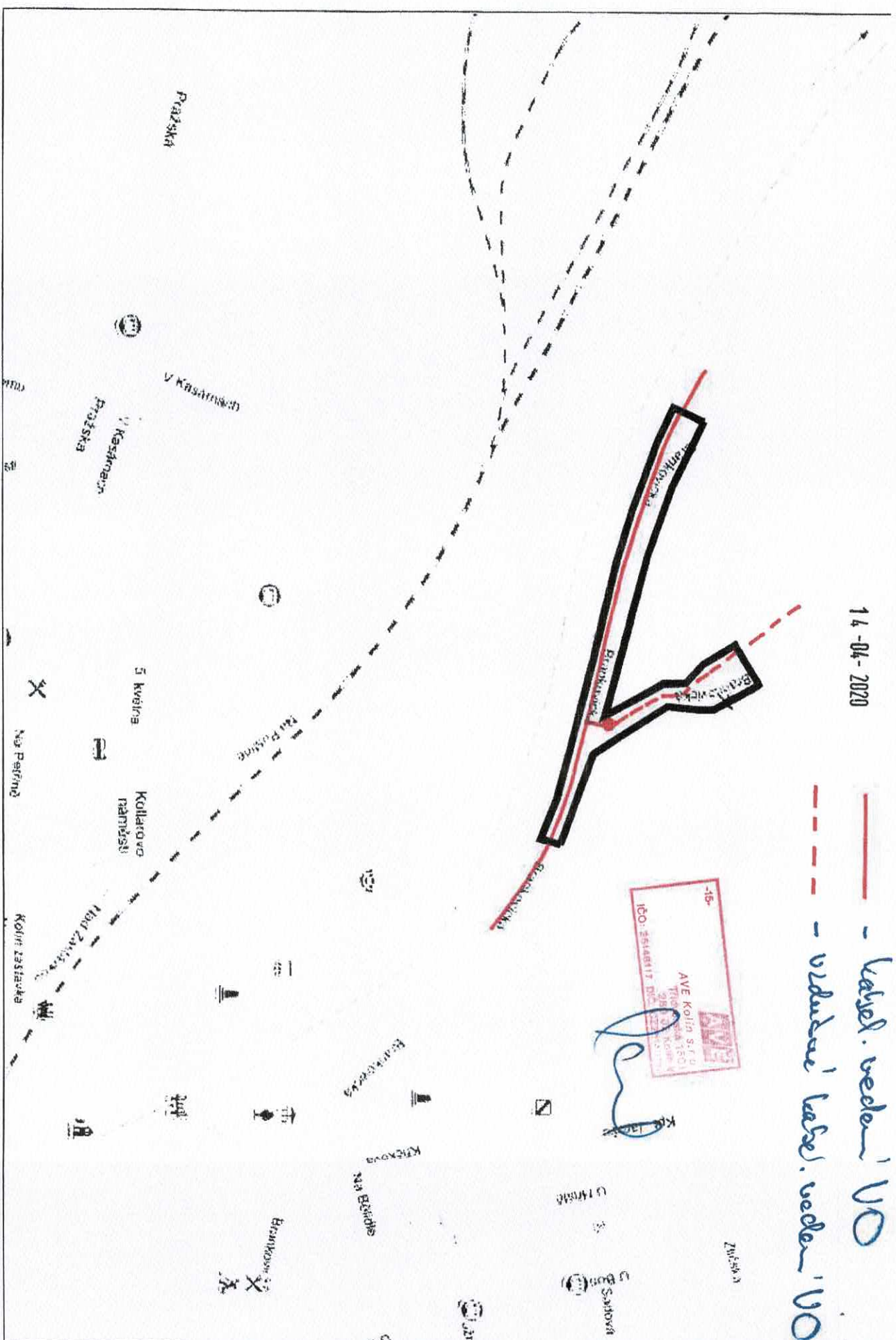
V případě kolize s plánovanou stavbou požadujeme provést přeložku zařízení VO.

Slavík Zdeněk
Provozní technik
Mobil: +420 602 298 283
E-Mail: zdenek.slavik@ave.cz
www.ave-kolin.cz • www.ave.cz

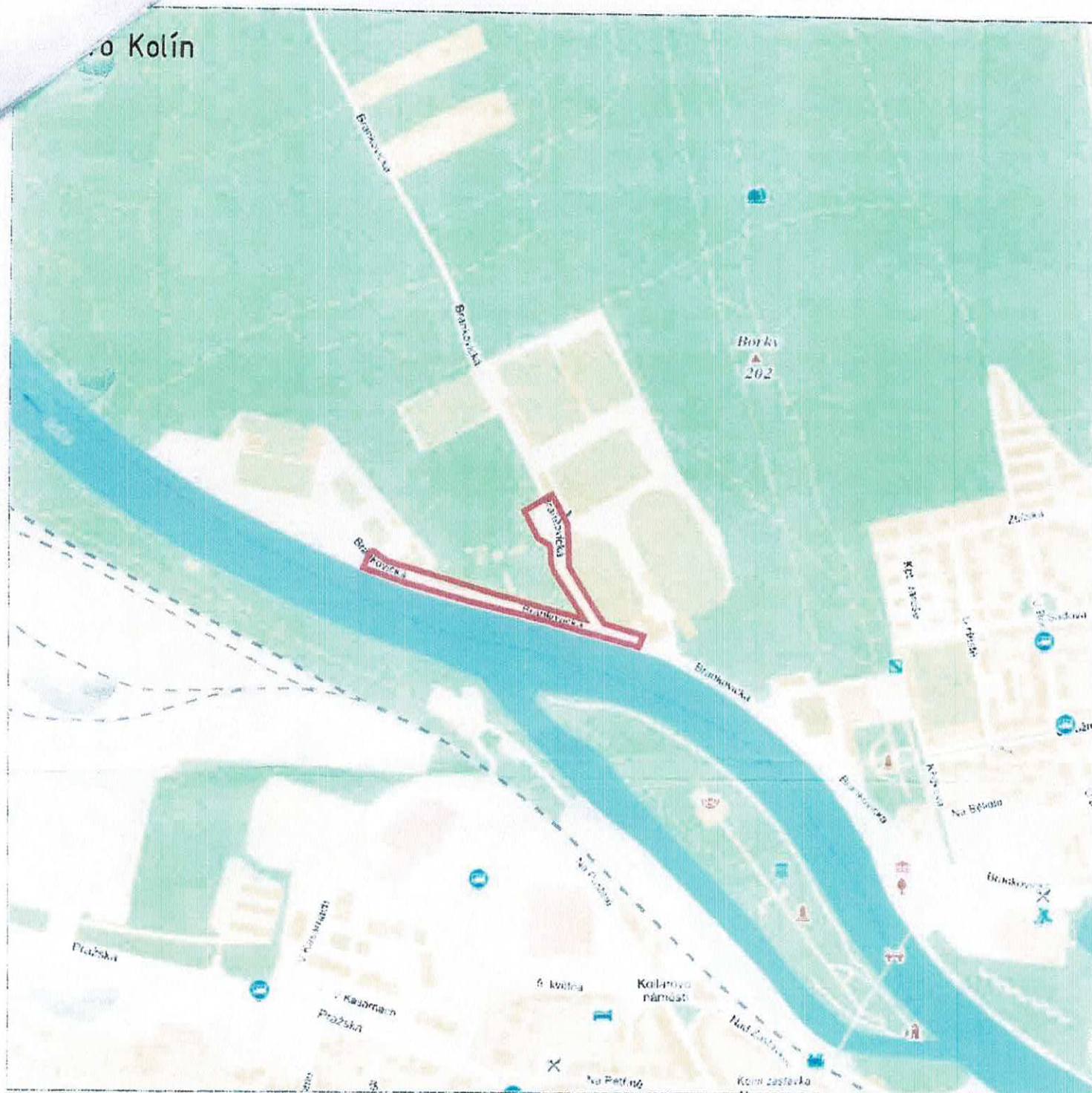


- kard. veda! NO

- Viduiten! kafeel. weder! VO.



Manka zájmového území na akri.



Mapka zájmového území na akci:

Rozšíření pozemní komunikace v Borkách – zpracování projektové dokumentace

SNM MO

zastoupená Romanou ČAPSKOU

OCÚZ/Odůvodnění ochrany územních zájmů ČECHY

V zájmovém prostoru dle přiložené dokumentace neeviduje

OdÚZ ČECHY inženýrské sítě nebo zařízení AČR.

Toto stanovisko platí po dobu jednoho roku,

ale není souhlasem pro potřeby územního řízení

nebo stavebního povolení

Sp. zn. 25144/2020-1150-002-PČE
24-05-2021
Pardubice dne: _____

Ze dne:	10.03.2020
Číslo jednací:	O20070114238
Vyřizuje:	Jiří Funda
Tel.:	321737183
Fax:	321712326
E-mail:	jiri.funda@energiekolin.cz
Datum:	10.03.2020

DI PROJEKT s.r.o.
Chelčického č.p. 686
533 51 Rosice

Kolín, parc. č. 442/10, Rozšíření pozemní komunikace v Borkách - zpracování projektové dokumentace (zákres sítí - nezadáno)

V příloze jsou orientačně zakresleny vodohospodářské sítě a rozvody tepelné energie pro veřejnou potřebu, které v zájmovém území provozuje společnost Energie AG Kolín a.s. V situaci nejsou zakresleny všechny přípojky těchto sítí, jejich polohu si můžete ověřit dotazem u vlastníků jednotlivých nemovitostí.

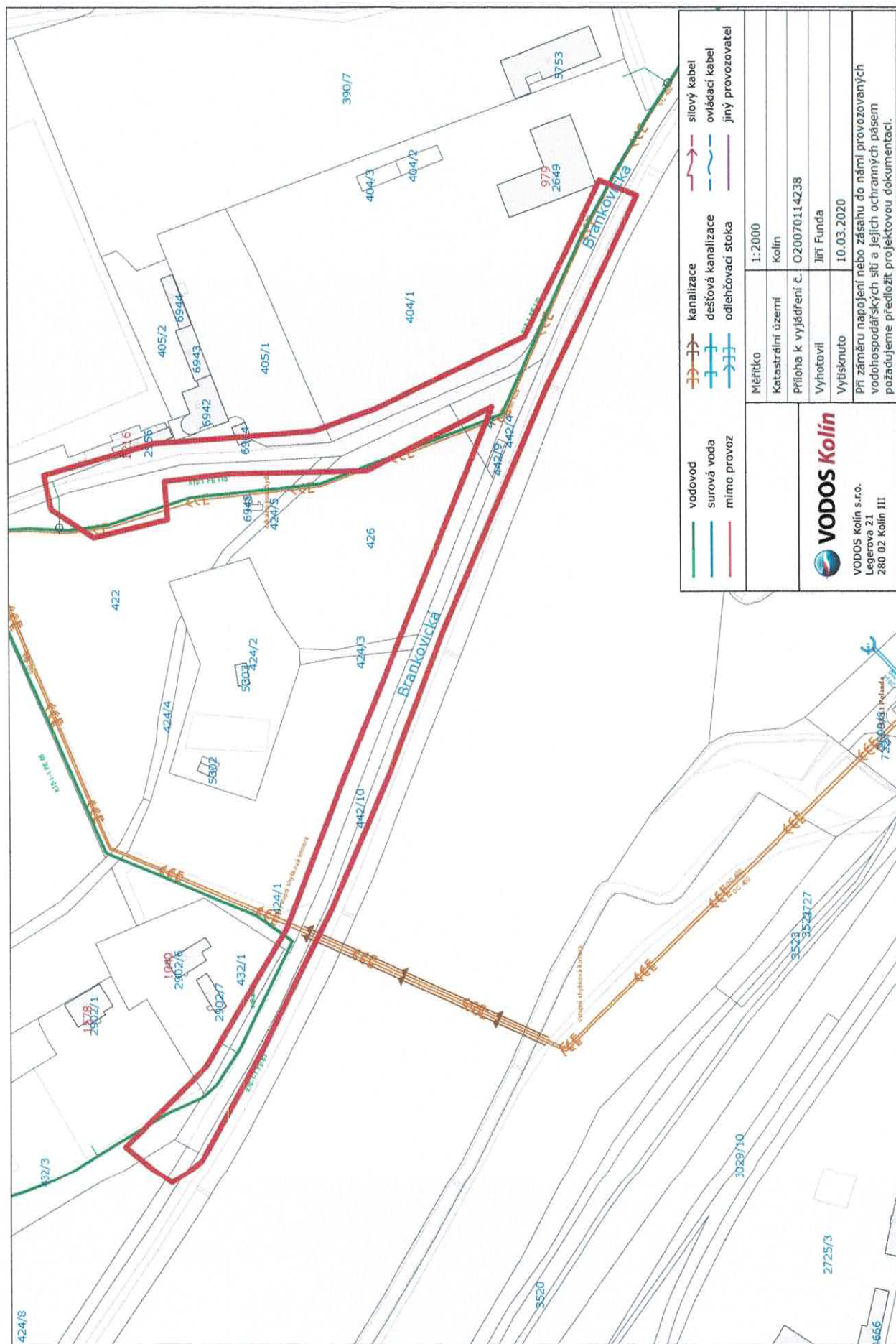
- Z předložené žádosti není patrný záměr investora.
- Pokud máte zájem o informace ohledně digitálních dat vodohospodářských sítí a rozvodů tepelné energie provozovaných společností Energie AG Kolín a.s., obraťte se prosím na uvedené kontakty (Ing. Zdeněk Janoušek, tel.: 469 669 936, zdenek.janousek@vschrudim.cz). Příslušní pracovníci Vám na základě tohoto vyjádření poskytnou bližší informace.
- Při souběhu a křížení s vodovodem a kanalizací, případně rozvody tepelné energie v naší správě, musí být dodržena minimální vzdálenost dle zákona č. 274/2001 Sb. v platném znění, případně dle požadavku provozovatele.
- Při provádění zemních nebo jiných prací, které mohou poškodit nebo ohrozit zařízení v naší správě, je investor povinen učinit veškerá opatření, aby nedošlo ke škodám na výše uvedeném zařízení a jeho příslušenství, na majetku nebo zdraví osob. Za případné škody, které při provádění prací vzniknou na vodovodu a kanalizaci, odpovídá investor.
- Vytyčení sítí provozovaných společností Energie AG Kolín a.s. v zájmovém území si před zpracováním projektové dokumentace objednejte u příslušného pracovníka - Erik Horníček, tel: 777 145 107, erik.hornicek@energiekolin.cz Erik Horníček, tel: 777 145 107, erik.hornicek@energiekolin.cz, Daniel Matuška tel. 602 263 034 daniel.matuska@energiekolin.cz
- V případě záměru napojení na vodohospodářské sítě, rozvodů tepelné energie a zásahu do jejich ochranných pásem požadujeme předložit projektovou dokumentaci pro územní, stavební řízení k vyjádření.

Toto vyjádření společnosti Energie AG Kolín a.s. má platnost 2 roky ode dne vydání a **nenahrazuje vyjádření k projektové dokumentaci pro ohlášení stavby popř. stavební povolení.**

S pozdravem



Jiří Funda
technický pracovník



NAŠE ZNAČKA
0101569593VYŘÍZENO DNE
23.07.2021

Sdělení o existenci energetického zařízení, sítě pro elektronickou komunikaci nebo zařízení technické infrastruktury v majetku společnosti ČEZ Distribuce, a. s., pro akci:

Rozšíření pozemní komunikace v Borkách - zpracování projektové dokumentace

Vážený zákazníku,

Na základě Vaší žádosti 0101569593 ze dne 23.07.2021 Vám zasíláme sdělení o existenci energetického zařízení, sítě pro elektronickou komunikaci nebo zařízení technické infrastruktury v majetku společnosti ČEZ Distribuce, a. s., ve Vámi vymezeném zájmovém území.

Dovolujeme si Vás upozornit, že **sdělení nenahrazuje** vyjádření provozovatele distribuční soustavy k projektové dokumentaci pro územní nebo stavební řízení, k připojení nového odběru, zdroje elektrické energie nebo k navýšení rezervovaného příkonu a výkonu a s výjimkou havárií ani souhlas s činností v ochranném pásmu.

Toto sdělení je platné do 23.01.2022 a je jedním z podkladů pro zpracování projektové dokumentace, pokud je taková dokumentace zpracovávána.

V majetku ČEZ Distribuce, a. s., se na Vámi uvedeném zájmovém území nachází nebo ochranným pásmem zasahuje energetické zařízení typu:

	síť NN	síť VN	síť VVN
Podzemní síť	střet	střet	
Nadzemní síť			

Stanice	střet
---------	-------

V majetku ČEZ Distribuce, a. s., se na Vámi uvedeném zájmovém území nachází nebo ochranným pásmem zasahuje síť pro elektronickou komunikaci typu:

	síť pro elektronickou komunikaci
Podzemní síť	
Nadzemní síť	

Zařízení technické infrastruktury zahrnuje zejména vodovodní, kanalizační a plynové přípojky pro objekty ČEZ Distribuce a. s., a dále pak další podzemní a nadzemní zařízení sloužící pro provoz distribuční sítě. V majetku ČEZ Distribuce, a. s., se na Vámi uvedeném zájmovém území nachází nebo ochranným pásmem zasahuje zařízení technické infrastruktury:

	zařízení technické infrastruktury
Nadzemní nebo podzemní	

Energetické zařízení (mimo nadzemních sítí NN), zařízení sítě pro elektronickou komunikaci a zařízení technické infrastruktury je chráněno ochranným pásmem podle § 46 zákona č. 458/2000 Sb., o podmínkách podnikání a o výkonu státní správy v energetických odvětvích a o změně některých zákonů (energetický zákon), ve znění pozdějších předpisů. Přibližný průběh tras energetických zařízení, sítě pro elektronickou komunikaci (v trase kabelového vedení může být uloženo několik kabelů energetických i komunikačních) a tras zařízení technické infrastruktury zasíláme v příloze tohoto dopisu.

V případě existence **podzemních** energetických zařízení, sítě pro elektronickou komunikaci nebo zařízení technické infrastruktury je povinností stavebníka alespoň 14 dní před započítím zemních prací požádat telefonicky na 800 850 860 nebo e-mailem na info@cezdistribuce.cz o tzv. **vytyčení trasy podzemního zařízení**, sítě pro elektronickou komunikaci nebo zařízení technické infrastruktury. O vytyčení lze požádat pouze na základě vydaného sdělení o existenci energetického zařízení, sítě pro elektronickou komunikaci nebo zařízení technické infrastruktury, a to (mimo havárií) nejpozději 30 dní před koncem jeho platnosti.

Dojde-li k obnažení podzemního vedení nebo k poškození energetického zařízení, sítě pro elektronickou komunikaci nebo zařízení se sítí pro elektronickou komunikaci související nebo zařízení technické infrastruktury ve vlastnictví ČEZ Distribuce, a. s., nahláste nám prosím tuto skutečnost bezodkladně jako poruchu na bezplatnou linku 800 850 860.

Pokud uvažovaná **akce nebo činnost zasáhne do ochranného pásma** nadzemních vedení, trafostanic nebo sítě pro elektronickou komunikaci, popř. bude po vytyčení zjištěno, že zasahuje do ochranného pásma podzemních energetických zařízení nebo zařízení pro elektronickou komunikaci, je nutné písemně požádat společnost ČEZ Distribuce, a. s., o souhlas s činností v ochranném pásmu (formulář je k dispozici na www.cezdistribuce.cz v části Formuláře / Činnosti v ochranných pásmech, kontaktní údaje pro podání Vaší žádosti naleznete v zápatí). Jestliže uvažovaná akce vyvolá potřebu dílčí změny trasy vedení nebo přemístění některých prvků energetického zařízení nebo sítě pro elektronickou komunikaci včetně souvisejícího zařízení, je nutné včas společnost ČEZ Distribuce, a. s., požádat o přeložku zařízení podle § 47 energetického zákona.

Zároveň Vás upozorňujeme, že v zájmovém území se může nacházet taktéž energetické zařízení, síť pro elektronickou komunikaci nebo zařízení technické infrastruktury, které není v majetku společnosti ČEZ Distribuce, a. s.

V souvislosti s výše uvedeným si Vás dovoluujeme upozornit, že uvedené sdělení včetně jeho příloh obsahuje skutečnosti tvořící obchodní tajemství společnosti ČEZ Distribuce, a. s. Poskytnuté informace jsou dále také důvěrnými informacemi a obchodně citlivými informacemi společnosti ČEZ Distribuce, a. s. Z výše uvedených důvodů si Vás proto společnost ČEZ Distribuce, a. s., dovoluje upozornit, že s poskytnutými informacemi je potřeba nakládat dle platných právních předpisů, v opačném případě se vystavujete postihu ve smyslu platné právní úpravy. V této souvislosti si Vás dále dovoluujeme upozornit, že požadované informace nesmí být předány, sděleny, využity, zpřístupněny, či jiným způsobem postoupeny na jakoukoli třetí osobu bez předchozího prokazatelného souhlasu společnosti ČEZ Distribuce, a. s. Informace o existenci energetického zařízení, sítě pro elektronickou komunikaci a zařízení technické infrastruktury mohou být využity pouze pro účel, pro který byly vyžádány.

S pozdravem

ČEZ Distribuce, a. s.

Děčín, Děčín IV-Podmokly

Teplická 874/8

PSČ 405 02

IČ: 24729035

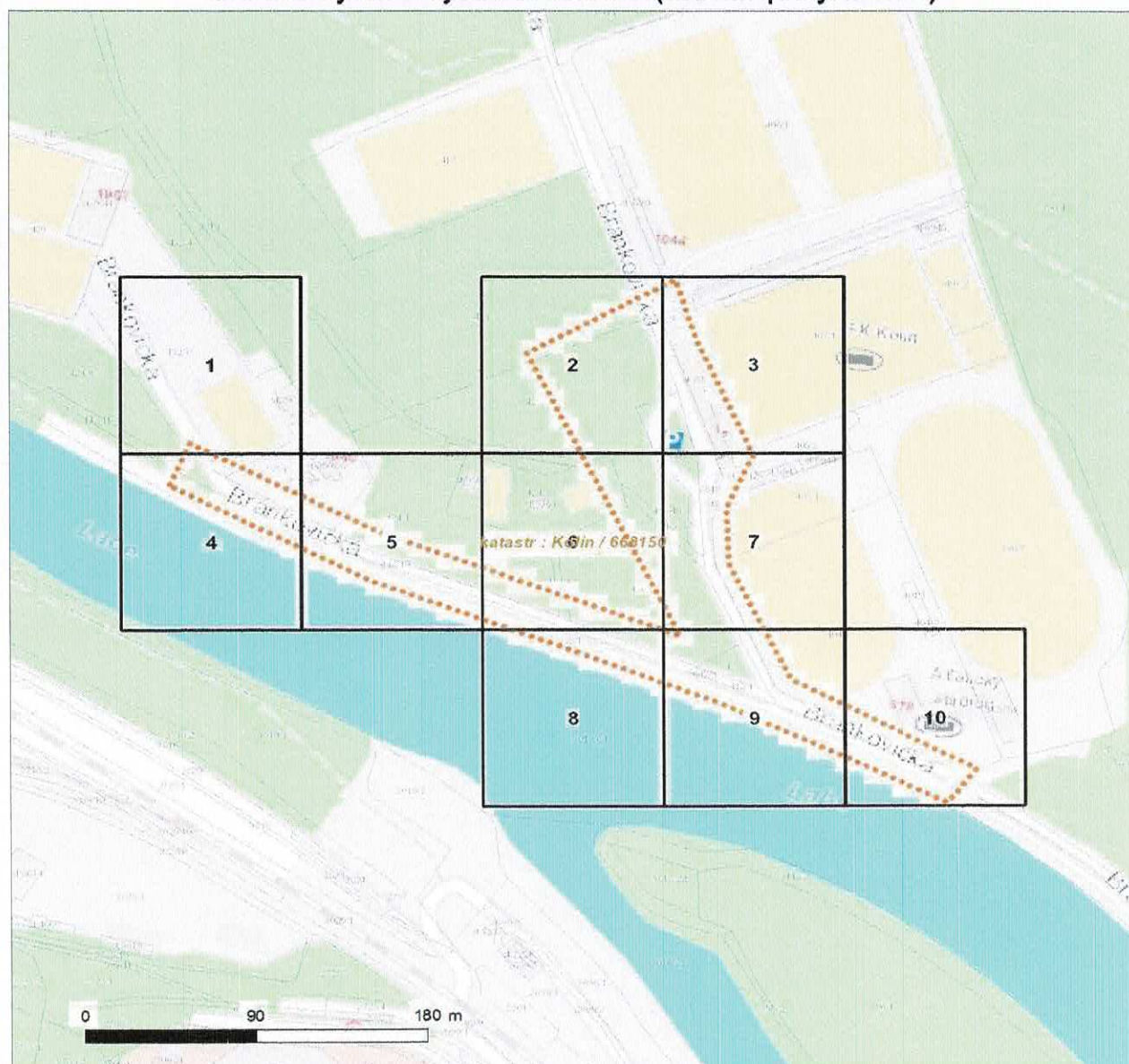
Přílohy

1. Situační výkres zájmového území
2. Podmínky pro provádění činností v ochranných pásmech energetických zařízení, sítě pro elektronickou komunikaci a zařízení technické infrastruktury

Platí pouze se sdělením číslo 0101569593.

Zakreslené polohy zařízení v příloze jsou pouze informativní.

Situační výkres zájmového území (klad mapových listů)



Není-li zobrazena katastrální mapa, zadejte žádost znovu. Katastrální mapa je generována prostřednictvím externí WMS služby, jejíž provoz nezajišťuje společnost ČEZ Distribuce, a. s.

LEGENDA

Podzemní vedení NN do 1 kV

Nadzemní vedení NN do 1 kV

Podzemní vedení VN do 35 kV

Nadzemní vedení VN do 35 kV

Podzemní vedení VVN 110 kV

Nadzemní vedení VVN 110 kV

NN přívod odběratele

Zařízení technické infrastruktury

Cizí energetické vedení

Zájmové území

TS

Stanice do 52 kV - stožárová

TS

Stanice do 52 kV - zděná

TR

Transformovna (nad 52 kV)

Probíhající investice ČEZ Distribuce

Stanice ČEZ Distribuce ve výstavbě

Zařízení ČEZ Distribuce ve výstavbě

Hranice katastrálního území

Nadzemní síť pro elektronickou komunikaci

Podzemní síť pro elektronickou komunikaci

HDPE trubka

Souběhy sítí pro elektronickou komunikaci s energetickými sítěmi:

Souběh s podzemním vedením NN do 1 kV

Souběh s nadzemním vedením NN do 1 kV

Souběh s podzemním vedením VN do 35 kV

Souběh s nadzemním vedením VN do 35 kV

Souběh s podzemním vedením VVN 110 kV

Souběh s nadzemním vedením VVN 110 kV

Platí pouze se sdělením číslo 0101569593.

Zakreslené polohy zařízení v příloze jsou pouze informativní.

Situační výkres - list 1

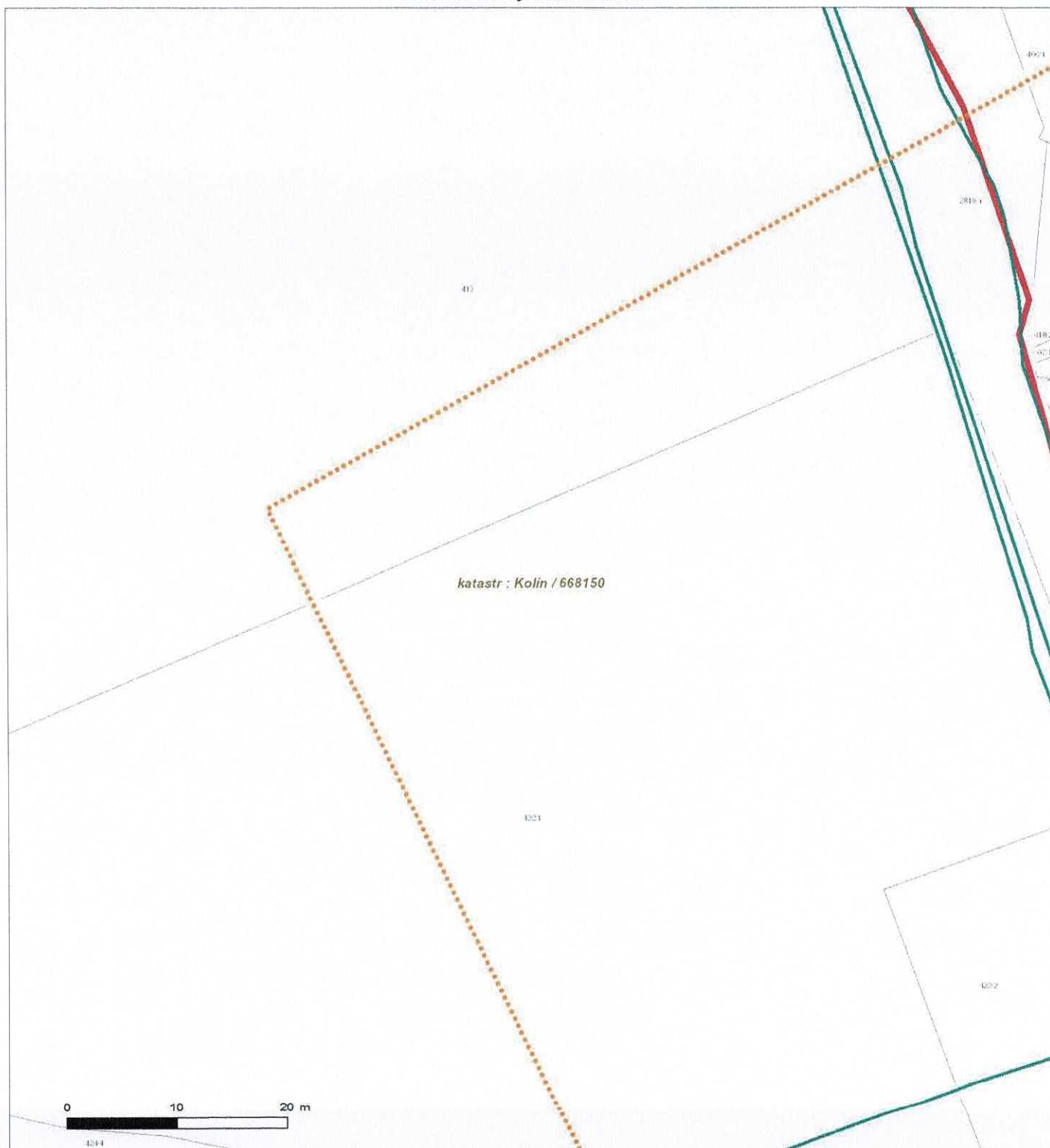


Není-li zobrazena katastrální mapa, zadejte žádost znovu. Katastrální mapa je generována prostřednictvím externí WMS služby, jejíž provoz nezajišťuje společnost ČEZ Distribuce, a. s.

Platí pouze se sdělením číslo 0101569593.

Zakreslené polohy zařízení v příloze jsou pouze informativní.

Situační výkres - list 2



Není-li zobrazena katastrální mapa, zadejte žádost znovu. Katastrální mapa je generována prostřednictvím externí WMS služby, jejíž provoz nezajišťuje společnost ČEZ Distribuce, a. s.

Platí pouze se sdělením číslo 0101569593.

Zakreslené polohy zařízení v příloze jsou pouze informativní.

Situační výkres - list 3

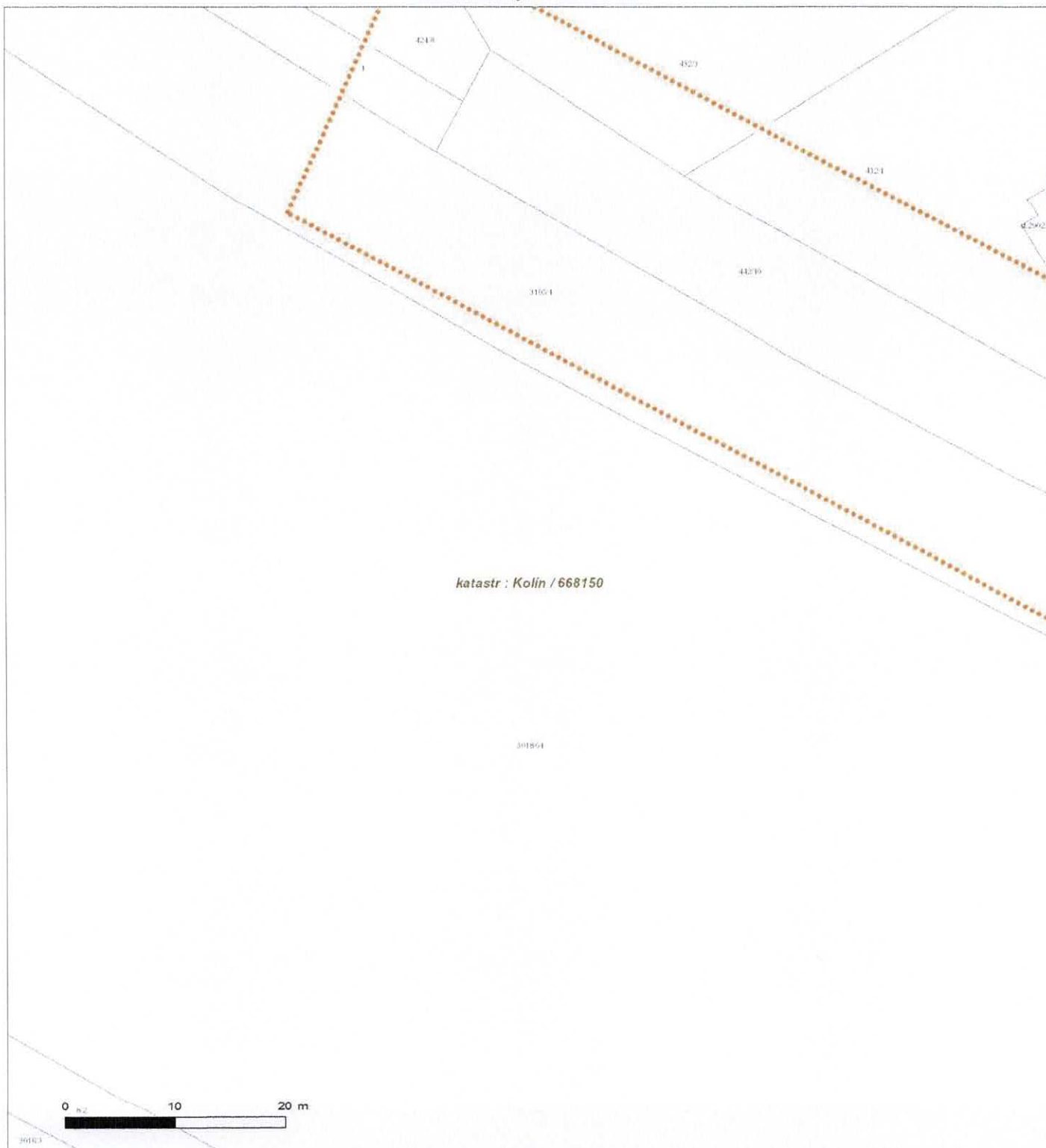


Není-li zobrazena katastrální mapa, zadejte žádost znovu. Katastrální mapa je generována prostřednictvím externí WMS služby, jejíž provoz nezajišťuje společnost ČEZ Distribuce, a. s.

Platí pouze se sdělením číslo 0101569593.

Zakreslené polohy zařízení v příloze jsou pouze informativní.

Situační výkres - list 4



Není-li zobrazena katastrální mapa, zadejte žádost znovu. Katastrální mapa je generována prostřednictvím externí WMS služby, jejíž provoz nezajišťuje společnost ČEZ Distribuce, a. s.

Platí pouze se sdělením číslo 0101569593.

Zakreslené polohy zařízení v příloze jsou pouze informativní.

Situační výkres - list 5



Není-li zobrazena katastrální mapa, zadejte žádost znovu. Katastrální mapa je generována prostřednictvím externí WMS služby, jejíž provoz nezajišťuje společnost ČEZ Distribuce, a. s.

Platí pouze se sdělením číslo 0101569593.

Zakreslené polohy zařízení v příloze jsou pouze informativní.

Situační výkres - list 6

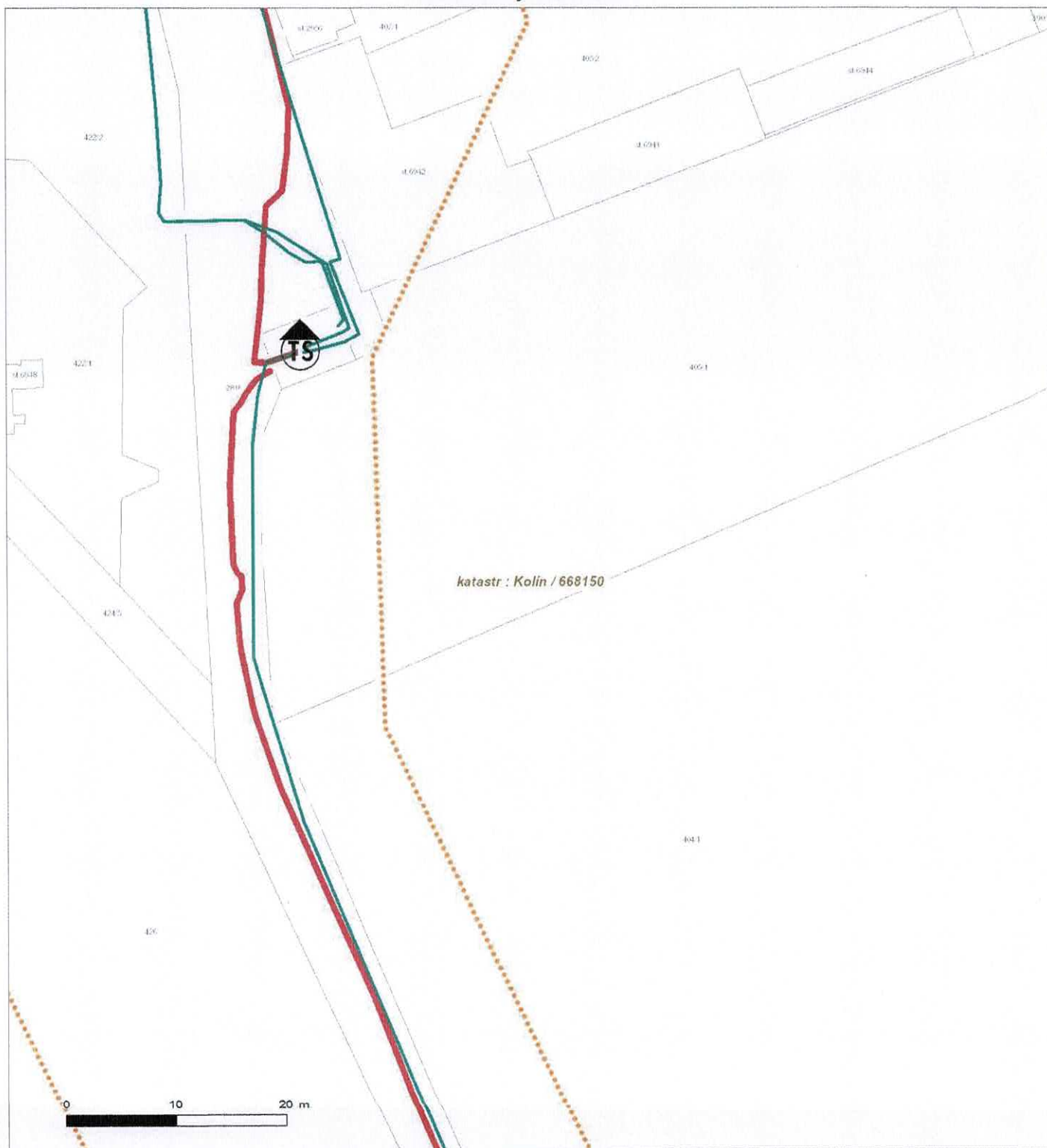


Není-li zobrazena katastrální mapa, zadejte žádost znovu. Katastrální mapa je generována prostřednictvím externí WMS služby, jejíž provoz nezajišťuje společnost ČEZ Distribuce, a. s.

Platí pouze se sdělením číslo 0101569593.

Zakreslené polohy zařízení v příloze jsou pouze informativní.

Situační výkres - list 7




Není-li zobrazena katastrální mapa, zadejte žádost znovu. Katastrální mapa je generována prostřednictvím externí WMS služby, jejíž provoz nezajišťuje společnost ČEZ Distribuce, a. s.

Platí pouze se sdělením číslo 0101569593.

Zakreslené polohy zařízení v příloze jsou pouze informativní.

Situační výkres - list 8

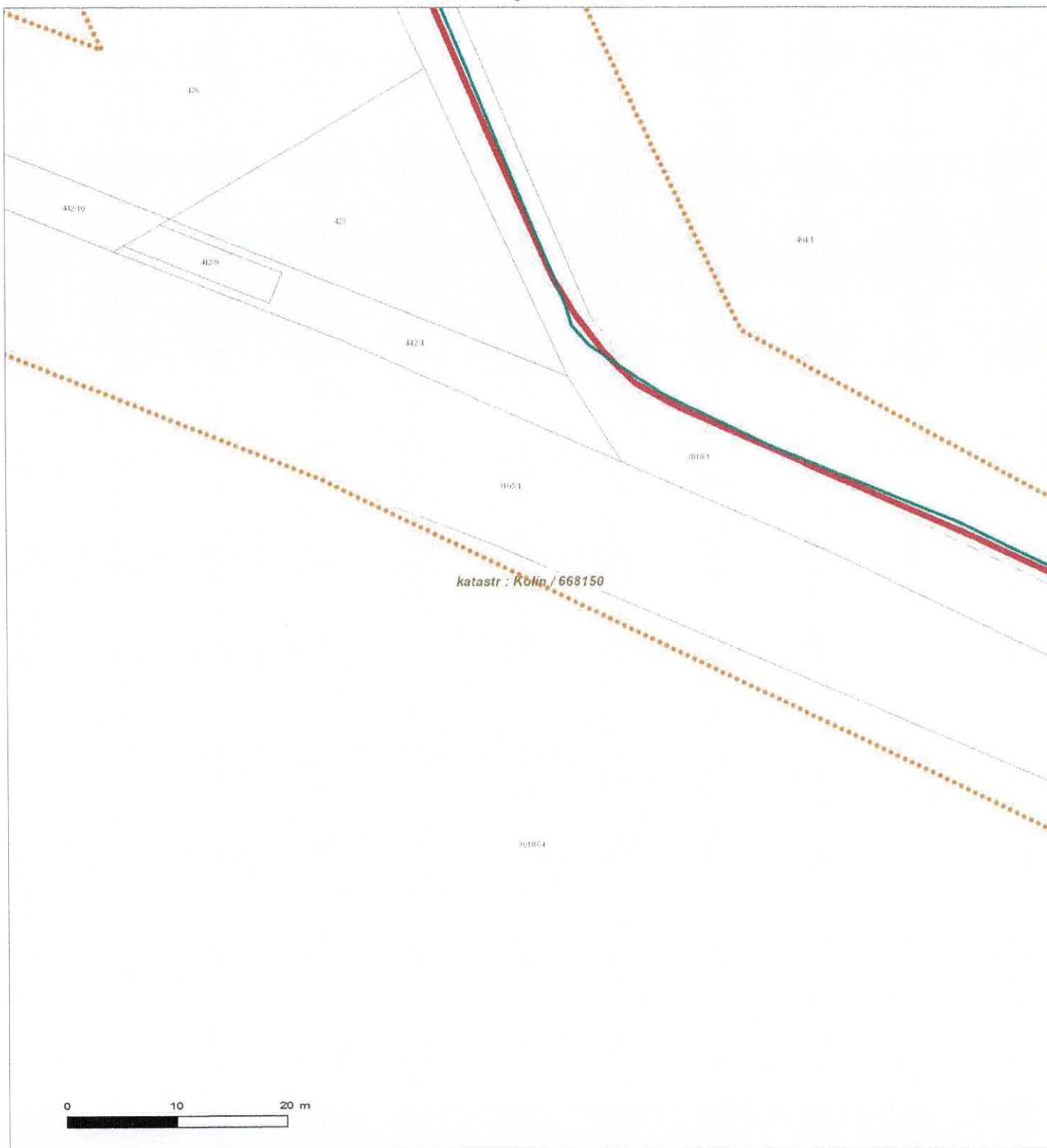


Není-li zobrazena katastrální mapa, zadejte žádost znovu. Katastrální mapa je generována prostřednictvím externí WMS služby, jejíž provoz nezajišťuje společnost ČEZ Distribuce, a. s.

Platí pouze se sdělením číslo 0101569593.

Zakreslené polohy zařízení v příloze jsou pouze informativní.

Situační výkres - list 9



Není-li zobrazena katastrální mapa, zadejte žádost znovu. Katastrální mapa je generována prostřednictvím externí WMS služby, jejíž provoz nezajišťuje společnost ČEZ Distribuce, a. s.

Platí pouze se sdělením číslo 0101569593.

Zakreslené polohy zařízení v příloze jsou pouze informativní.

Situační výkres - list 10



Není-li zobrazena katastrální mapa, zadejte žádost znovu. Katastrální mapa je generována prostřednictvím externí WMS služby, jejíž provoz nezajišťuje společnost ČEZ Distribuce, a. s.

PODMÍNKY PRO PROVÁDĚNÍ ČINNOSTÍ V OCHRANNÝCH PÁSMECH PODZEMNÍCH VEDENÍ

Ochranné pásmo podzemních vedení elektrizační soustavy do 110 kV vč. a vedení řídicí, měřicí a zabezpečovací techniky je stanoveno v § 46 odst. 5 zákona č. 458/2000 Sb., o podmínkách podnikání a o výkonu státní správy v energetických odvětvích a o změně některých zákonů (energetický zákon), ve znění pozdějších předpisů, a činí 1 metr po obou stranách krajního kabelu (energetického nebo pro elektronickou komunikaci) kabelové trasy, nad 110 kV činí 3 metry po obou stranách krajního kabelu.

V ochranném pásmu podzemního vedení je podle § 46 odst. 8 a 10 energetického zákona zakázáno:

- a) zřizovat bez souhlasu vlastníka těchto zařízení stavby či umisťovat konstrukce a jiná podobná zařízení, jakož i uskladňovat hořlavé a výbušné látky,
- b) provádět bez souhlasu vlastníka zemní práce,
- c) provádět činnosti, které by mohly ohrozit spolehlivost a bezpečnost provozu těchto zařízení nebo ohrozit život, zdraví či majetek osob,
- d) provádět činnosti, které by znemožňovaly nebo podstatně znesnadňovaly přístup k těmto zařízením,
- e) vysazovat trvalé porosty a přejíždět vedení mechanizmy o celkové hmotnosti nad 6 tun.

Pokud stavba nebo stavební činnost zasahuje do ochranného pásma podzemního vedení, je třeba požádat o písemný souhlas vlastníka nebo provozovatele tohoto zařízení na základě § 46 odst. 8 a 11 energetického zákona.

V ochranných pásmech podzemních energetických vedení a sítí pro elektronickou komunikaci je třeba dále dodržovat následující podmínky:

1. Dodavatel prací musí před zahájením prací zajistit vytyčení podzemního zařízení a prokazatelně seznámit pracovníky, jichž se to týká, s jejich polohou a upozornit na odchylky od výkresové dokumentace.
2. Výkopové práce do vzdálenosti 1 metr od osy (krajního) kabelu musí být prováděny ručně.
3. Zemní práce musí být prováděny v souladu s ČSN 73 6133 Návrh a provádění zemního tělesa pozemních komunikací a při zemních pracích musí být dodrženo Nařízení vlády č. 591/2006 Sb., bližších minimálních požadavcích na bezpečnost a ochranu zdraví při práci na staveništích.
4. Místa křížení a souběhy ostatních zařízení a staveb se zařízeními energetickými, komunikačními sítěmi pro elektronickou komunikaci nebo zařízeními technické infrastruktury musí být vyprojektovány a provedeny v souladu s platnými normami a předpisy, zejména s ČSN 33 2000-5-52, ČSN EN 50110-1, ČSN EN 50341-1, ČSN 73 6005 a PNE 33 0000-6, PNE 33 3301, PNE 34 1050.
5. Dodavatel prací musí oznámit příslušnému provozovateli distribuční soustavy zahájení prací minimálně 3 pracovní dny předem.
6. Při potřebě přejíždění trasy podzemních vedení nebo podzemních zařízení vozidly nebo mechanizmy je třeba po dohodě s vlastníkem provést dodatečnou ochranu proti mechanickému poškození.
7. Manipulovat s obnaženými kabely pod napětím je možné pouze se souhlasem vlastníka. Odkryté zařízení sítě pro elektronickou komunikaci včetně ochranné trubky (HDPE apod.) musí být řádně zabezpečeno při práci i proti poškození nepovolanou osobou.
8. Před záhozem kabelové trasy musí být zástupce vlastníka kabelu / ochranné trubky vyzván ke kontrole uložení. Pokud toto organizace provádějící zemní práce neprovede, vyhrazuje si provozovatel distribuční soustavy právo nechat inkriminované místo znovu odkryt.
9. Při záhozu musí být zemina pod kabely řádně udusána, kabely zapískovány a provedeno krytí proti mechanickému poškození. Podkopané kabely sítě elektronické komunikace budou podloženy ve vzdálenosti 1,5 m a zemina pod podložním musí být řádně upěchována. Pro zavěšení kabelu nebude použito sousedních kabelů nebo potrubí. Kabelové spojky budou uloženy vodorovně na můstku. Při práci s vysazováním a podkládáním kabelů stavebník včas vyzve k přítomnosti pracovníka pověřeného společností ČEZ Distribuce, a. s.
10. Bez předchozího souhlasu je zakázáno snižovat nebo zvyšovat vrstvu zeminy nad kabelem.
11. Každé poškození zařízení provozovatele distribuční soustavy musí být okamžitě nahlášeno na bezplatnou linku ČEZ Distribuce 800 850 860, která je Vám k dispozici 24 hodin denně, 7 dní v týdnu.
12. Ukončení stavby musí být neprodleně ohlášeno příslušnému provoznímu útvaru.
- 13. Po dokončení stavby provozovatel distribuční soustavy nesouhlasí s vyhlášením ochranného pásma nových rozvodů, které jsou budovány, protože se již jedná o práce v ochranném pásmu zařízení provozovatele distribuční soustavy. Případné opravy nebo rekonstrukce na svém zařízení nebude provozovatel distribuční soustavy provádět na výjimku z ochranného pásma nebo na základě souhlasu s činností v tomto pásmu.**

Případné nedodržení uvedených podmínek bude řešeno příslušným stavebním úřadem nebo nahlášeno Energetickému regulačnímu úřadu jako správní delikt ve smyslu příslušného ustanovení energetického zákona spočívající v porušení zákazu provádět činnosti v ochranných pásmech dle § 46 uvedeného zákona.

Pozn.: Uvedené právní nebo technické normy jsou uvažovány v platném znění.



PODMÍNKY PRO PROVÁDĚNÍ ČINNOSTÍ V OCHRANNÝCH PÁSMECH NADZEMNÍCH VEDENÍ

Ochranné pásmo nadzemního vedení distribuční soustavy podle § 46 odst. 3 zákona č. 458/2000 Sb., o podmínkách podnikání a o výkonu státní správy v energetických odvětvích a o změně některých zákonů (energetický zákon), je souvislý prostor vymezený svislými rovinami vedenými po obou stranách vedení ve vodorovné vzdálenosti měřené kolmo na vedení, které činí od krajního vodiče vedení na obě jeho strany:

- a) u napětí nad 1 kV a do 35 kV včetně
 - pro vodiče bez izolace 7 metrů (resp. 10 metrů u zařízení postaveného do 31. 12. 1994, vyjma lesních průseků, kde rozsah ochranného pásma i do uvedeného data činí 7 metrů),
 - pro vodiče s izolací základní 2 metry,
 - pro závěsná kabelová vedení 1 metr;
- b) u napětí nad 35 kV do 110 kV včetně
 - pro vodiče bez izolace 12 metrů (resp. 15 metrů u zařízení postaveného do 31. 12. 1994),
 - pro vodiče s izolací základní 5 metrů;
- c) u zařízení sítě pro elektronickou komunikaci 1 metr od krajního vedení.

Poznámka: Nadzemní vedení nízkého napětí (do 1 kV) není chráněno ochranným pásmem. Při činnostech prováděných v jeho blízkosti (práce v blízkosti) je nutné dodržet vzdálenosti dané ČSN EN 50110-1.

V ochranném pásmu nadzemního vedení je podle § 46 odst. 8 a 9 energetického zákona zakázáno:

1. zřizovat bez souhlasu vlastníka těchto zařízení stavby či umisťovat konstrukce a jiná podobná zařízení, jakož i uskladňovat hořlavé a výbušné látky,
2. provádět bez souhlasu vlastníka zemní práce,
3. provádět činnosti, které by mohly ohrozit spolehlivost a bezpečnost provozu těchto zařízení nebo ohrozit život, zdraví či majetek osob,
4. provádět činnosti, které by znemožňovaly nebo podstatně znesnadňovaly přístup k těmto zařízením,
5. vysazovat chmelnice a nechávat růst porosty nad výšku 3 metry.

Pokud stavba nebo stavební činnost zasahuje do ochranného pásma nadzemního vedení, je třeba požádat o písemný souhlas vlastníka nebo provozovatele tohoto zařízení na základě § 46 odst. 8 a 11 energetického zákona.

V ochranných pásmech nadzemních energetických vedení a sítí pro elektronickou komunikaci je třeba dále dodržovat následující podmínky:

1. Při pohybu nebo pracích v blízkosti elektrického vedení se nesmí osoby, předměty, prostředky nemající povahu jeřábu přiblížit k živým částem vodičů vysokého napětí blíže než 2 metry a u vodičů velmi vysokého napětí blíže než 3 metry (dle PNE 330000-6), pokud není větší vzdálenost stanovena v jiném předpisu (např. ČSN ISO 12480-1).
2. Jeřáby a jim podobná zařízení musí být umístěny tak, aby v kterékoliv poloze byly všechny jejich části mimo ochranné pásmo vedení, a musí být zamezeno vyvrstvení lana.
3. Je zakázáno stavět budovy nebo jiné objekty v ochranných pásmech nadzemních vedení vysokého napětí.
4. Je zakázáno, provádět veškeré pozemní práce, při kterých by byla narušena stabilita podpěrných bodů (sloupů nebo stožárů).
5. Je zakázáno upevňovat antény, reklamy, ukazatele apod. pod, přes nebo přímo na stožáry elektrického vedení.
6. Dodavatel prací musí prokazatelně seznámit své pracovníky, jichž se to týká s ČSN EN 50110-1.
7. Pokud není možné dodržet body č. 1 až 4, je možné požádat příslušný provozní útvar provozovatele distribuční soustavy o další řešení (zajištění odborného dohledu pracovníka s elektrotechnickou kvalifikací dle Vyhlášky č. 50/1978 Sb., vypnutí a zajištění zařízení, zaizolování živých částí apod.), pokud nejsou tyto podmínky již součástí jiného vyjádření ke konkrétní stavbě.
8. V případě požadavku na vypnutí zařízení po nezbytnou dobu provádění prací je nutné požádat minimálně 2 měsíce před požadovaným termínem. V případě vedení nízkého napětí je možné též požádat o zaizolování části vedení.
9. Stavba bude situována tak, aby každá její část včetně dočasných zařízení byla vzdálena nejméně 1,5 m od osy nadzemního zařízení pro elektronickou komunikaci.
10. Do vzdálenosti 1,5 metru od osy nadzemního zařízení pro elektronickou komunikaci nebudou používány mechanismy ohrožující provoz zařízení, skladování materiál, zemina, prováděny postřiky nebo jiná činnost, která by mohla ohrozit provoz zařízení nebo jiného zařízení souvisejícího s nadzemní sítí pro elektronickou komunikaci.

Případné nedodržení uvedených podmínek bude řešeno příslušným stavebním úřadem nebo nahlášeno Energetickému regulačnímu úřadu jako správní delikt ve smyslu příslušného ustanovení energetického zákona, spočívající v porušení zákazu provádět činnosti v ochranných pásmech dle § 46 uvedeného zákona.



PODMÍNKY PRO PROVÁDĚNÍ ČINNOSTÍ V OCHRANNÝCH PÁSMECH ELEKTRICKÝCH STANIC

Ochranné pásmo elektrické stanice je stanoveno v § 46 odst. 6 zákona č. 458/2000 Sb., o podmínkách podnikání a o výkonu státní správy v energetických odvětvích a o změně některých zákonů (energetický zákon), a je vymezeno svislými rovinami vedenými ve vodorovné vzdálenosti:

- a) u venkovních elektrických stanic a dále stanic s napětím větším než 52 kV v budovách 20 metrů vně od oplocení nebo v případě, že stanice není oplocena, 20 metrů od vnějšího líce obvodového zdiva,
- b) u stožárových elektrických stanic a věžových stanic s venkovním přívodem s převodem napětí z úrovně nad 1 kV a menší než 52 kV na úroveň nízkého napětí 7 m od vnější hrany půdorysu stanice ve všech směrech,
- c) u kompaktních a zděných el. stanic s převodem napětí z úrovně nad 1 kV a menší než 52 kV na úroveň nízkého napětí 2 metry od vnějšího pláště stanice ve všech směrech,
- d) u vestavěných el. stanic 1 metr vně od obestavění.

V ochranném pásmu elektrické stanice je podle § 46 odst. 8 a 10 energetického zákona zakázáno:

- 1. zřizovat bez souhlasu vlastníka těchto zařízení stavby či umisťovat konstrukce a jiná podobná zařízení, jakož i uskláňovat hořlavé a výbušné látky,
- 2. provádět bez souhlasu vlastníka zemní práce,
- 3. provádět činnosti, které by mohly ohrozit spolehlivost a bezpečnost provozu těchto zařízení nebo ohrozit život, zdraví či majetek osob,
- 4. provádět činnosti, které by znemožňovaly nebo podstatně znesnadňovaly přístup k těmto zařízením.

Pokud stavba nebo stavební činnost zasahuje do ochranného pásma elektrické stanice, je třeba požádat o písemný souhlas vlastníka nebo provozovatele tohoto zařízení na základě § 46 odst. 8 a 11 energetického zákona.

V ochranném pásmu elektrické stanice je dále zakázáno provádět činnosti, které by mohly mít za následek ohrožení bezpečnosti a spolehlivosti provozu stanice nebo zmenšující či podstatně znesnadňující její obsluhu a údržbu a to zejména:

- 5. provádět výkopové práce ohrožující zaústění podzemních vedení vysokého a nízkého napětí nebo stabilitu stavební části el. stanice (viz podmínky pro činnosti v ochranných pásmech podzemního vedení),
- 6. skladovat či umisťovat předměty bránící přístupu do elektrické stanice nebo k rozvaděčům vysokého nebo nízkého napětí,
- 7. umisťovat antény, reklamy, ukazatele apod.,
- 8. zřizovat oplocení, které by znemožnilo obsluhu el. stanice.

Případné nedodržení uvedených podmínek bude řešeno příslušným stavebním úřadem nebo nahlášeno Energetickému regulačnímu úřadu jako správní delikt ve smyslu příslušného ustanovení energetického zákona spočívající v porušení zákazu provádět činnosti v ochranných pásmech dle § 46 uvedeného zákona.



PODMÍNKY PRO PROVÁDĚNÍ ČINNOSTÍ V OCHRANNÝCH PÁSMECH NEBO BEZPROSTŘEDNÍ BLÍZKOSTI ZAŘÍZENÍ TECHNICKÉ INFRASTRUKTURY

Ochranné pásmo zařízení technické infrastruktury činí 1 metr po obou stranách od potrubí nebo kabelu.

V ochranném pásmu zařízení technické infrastruktury je zakázáno bez souhlasu společnosti ČEZ Distribuce, a. s., provádět činnosti, které by mohly ohrozit vodárenské, plynárenské, kanalizační nebo jiné zařízení technické infrastruktury, jejich spolehlivost a bezpečnost provozu. Při provádění veškerých činností v ochranném pásmu i mimo ně nesmí dojít k poškození těchto zařízení.

V projektech v bezprostřední blízkosti zařízení technické infrastruktury je nutno dodržet vzájemné vzdálenosti inženýrských sítí dle ČSN 73 6005.



ŽADATEL
DI PROJEKT s.r.o.

NAŠE ZNAČKA
0201276883

VYŘIZUJE / LINKA

VYŘÍZENO DNE
23.07.2021

Sdělení o existenci komunikačního vedení společnosti Telco Pro Services, a. s.

Název akce: **Rozšíření pozemní komunikace v Borkách - zpracování projektové dokumentace**

Účel: **Informativní**

Vážený zákazníku,
dovolujeme si reagovat na Vaši žádost číslo 0201276883 ze dne 23.07.2021, která se týkala sdělení o existenci komunikačního zařízení na Vámi určeném zájmovém území.

Dle vědomí společnosti Telco Pro Services, a. s., se na Vámi vymezeném zájmovém území:
nenachází komunikační zařízení v majetku společnosti Telco Pro Services, a. s.

Zároveň si Vás dovoluujeme upozornit, že není vyloučeno, že se ve Vámi vymezeném zájmovém území nachází jiné zařízení, které není v majetku společnosti Telco Pro Services, a. s.

Toto sdělení je platné do 23.07.2022.

V souvislosti s výše uvedeným si Vás dovoluujeme upozornit, že sdělení o existenci či neexistenci sítě představuje skutečnosti tvořící obchodní tajemství společnosti Telco Pro Services, a. s. Poskytnuté informace jsou dále také důvěrnými informacemi společnosti Telco Pro Services, a. s. Z výše uvedených důvodů si Vás proto společnost Telco Pro Services, a. s., dovoluje upozornit, že s poskytnutými informacemi je potřeba nakládat dle platných právních předpisů, v opačném případě se vystavujete postihu ve smyslu platné právní úpravy. V této souvislosti si Vás dovoluujeme rovněž upozornit, že požadované informace nesmí být předány, sděleny, využity, zpřístupněny, či jiným způsobem postoupeny na jakoukoli třetí osobu bez předchozího prokazatelného souhlasu společnosti Telco Pro Services, a. s. Informace o existenci sítě mohou být využity pouze pro účel, pro který byly vyžádány.

S pozdravem

Telco Pro Services, a. s.

Praha, Praha 4
Duhová 1531/3
PSČ 140 00
IČ: 29148278

Přílohy

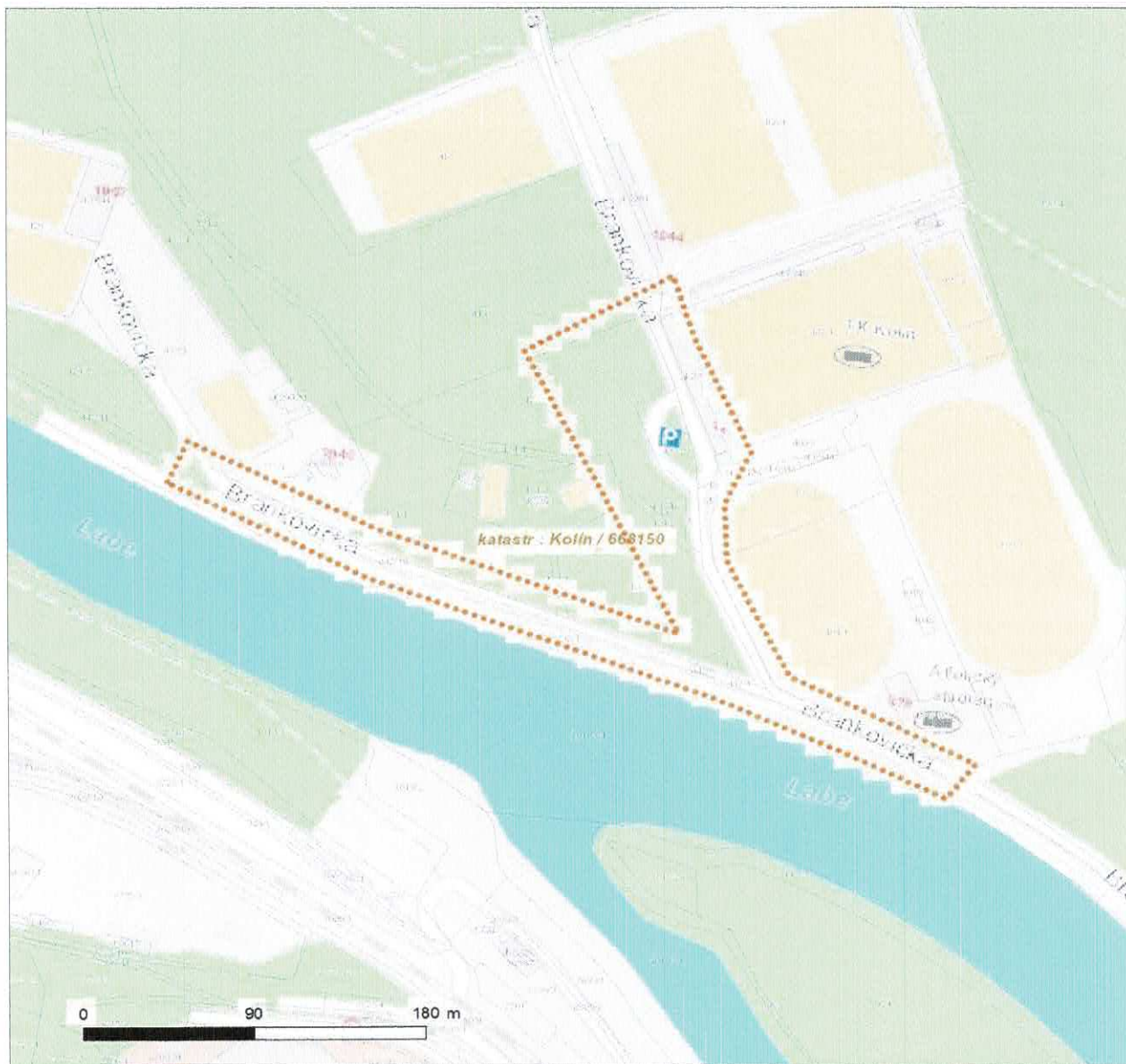
Situační výkres zájmového území



Platí pouze se sdělením číslo 0201276883.

Zakreslené polohy zařízení v příloze jsou pouze informativní.

Situační výkres zájmového území



LEGENDA

- | | |
|-------------------------------|---------------------------------|
| --- Nadzemní optické vedení | --- Radioreléový spoj vzduch |
| --- Podzemní optické vedení | --- Zájmové území |
| --- Nadzemní metalické vedení | --- Hranice katastrálního území |
| --- Podzemní metalické vedení | |



ŽADATEL
DI PROJEKT s.r.o.

NAŠE ZNAČKA
0700415845

VYŘIZUJE / LINKA

VYŘÍZENO DNE
23.07.2021

Sdělení o existenci komunikačního vedení společnosti ČEZ ICT Services, a. s.

Název akce: **Rozšíření pozemní komunikace v Borkách - zpracování projektové dokumentace**

Účel: **Informativní**

Vážený zákazníku,
dovolujeme si reagovat na Vaši žádost číslo 0700415845 ze dne 23.07.2021, která se týkala sdělení o existenci komunikačního zařízení na Vámi určeném zájmovém území.

Dle vědomí společnosti ČEZ ICT Services, a. s., se na Vámi vymezeném zájmovém území:
nenachází komunikační zařízení v majetku společnosti ČEZ ICT Services, a. s.

Zároveň si Vás dovolujeme upozornit, že není vyloučeno, že se ve Vámi vymezeném zájmovém území nachází jiné zařízení, které není v majetku společnosti ČEZ ICT Services, a. s.

Toto sdělení je platné do 23.07.2022.

V souvislosti s výše uvedeným si Vás dovolujeme upozornit, že sdělení o existenci či neexistenci sítí představuje skutečnosti tvořící obchodní tajemství společnosti ČEZ ICT Services, a. s. Poskytnuté informace jsou dále také důvěrnými informacemi společnosti ČEZ ICT Services, a. s. Z výše uvedených důvodů si Vás proto společnost ČEZ ICT Services, a. s., dovoluje upozornit, že s poskytnutými informacemi je potřeba nakládat dle platných právních předpisů, v opačném případě se vystavujete postihu ve smyslu platné právní úpravy. V této souvislosti si Vás dovolujeme rovněž upozornit, že požadované informace nesmí být předány, sděleny, využity, zpřístupněny, či jiným způsobem postoupeny na jakoukoli třetí osobu bez předchozího prokazatelného souhlasu společnosti ČEZ ICT Services, a. s. Informace o existenci sítí mohou být využity pouze pro účel, pro který byly vyžádány.

ČEZ ICT Services, a. s.

Praha, Praha 4
Duhová 1531/3
PSČ 140 53
IČ: 26470411

Přílohy

Situační výkres zájmového území

ČEZ ICT Services, a. s.

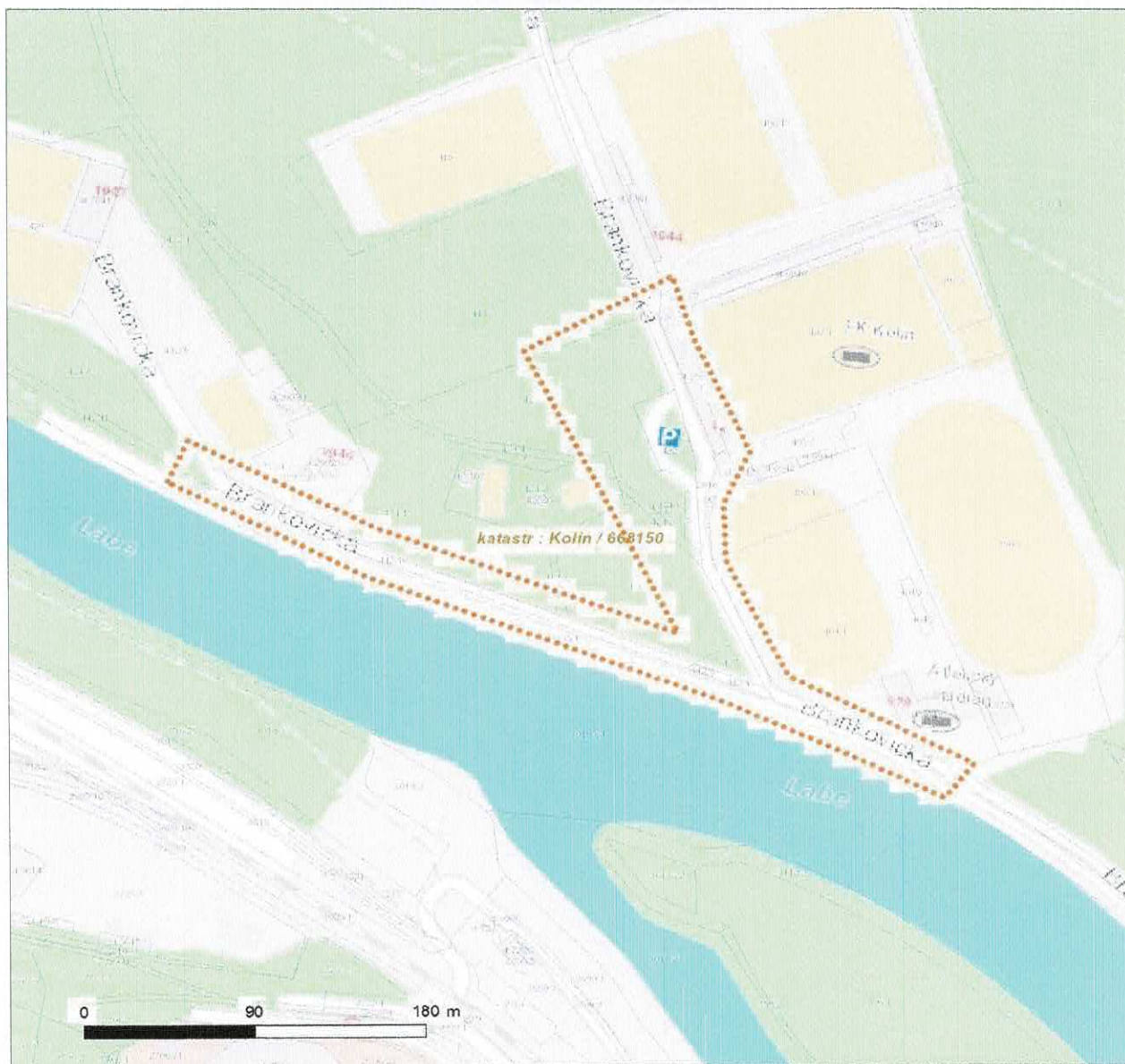
Duhová 1531/3, 140 53 Praha 4 | tel.: 841 842 843 | IČ: 26470411, DIČ: CZ26470411
e-mail: servicedesk@cez.cz, www.cez.cz/cez-ict-services | zapsána v obchodním rejstříku
vedeném Městským soudem v Praze, oddíl B, vložka 7309



Platí pouze se sdělením číslo 0700415845.

Zakreslené polohy zařízení v příloze jsou pouze informativní.

Situační výkres zájmového území



LEGENDA

- | | |
|---|---|
|  Nadzemní optické vedení |  Radioreléový spoj vzduch |
|  Podzemní optické vedení |  Zájmové území |
|  Nadzemní metalické vedení |  Hranice katastrálního území |
|  Podzemní metalické vedení | |

DI PROJEKT s.r.o.
Chelčického 686
53351 Pardubice

naše značka
5002106041

vyřizuje
Jaroslav Kápička

datum
10.03.2020

Věc:

Rozšíření pozemní komunikace v Borkách - zpracování projektové dokumentace

K.ú. - p.č.: Kolín

Stavebník: Město Kolín, Karlovo náměstí 78, 28002 Kolín

Účel stanoviska: Informace o výskytu sítí (formát PDF)

GasNet, s.r.o., jako provozovatel distribuční soustavy (PDS) a technické infrastruktury, zastoupený GridServices, s.r.o., vydává toto stanovisko:

V zájmovém území vyznačeném v příloze tohoto stanoviska, nejsou umístěna žádná provozovaná plynárenská zařízení a plynovodní přípojky ve vlastnictví nebo správě GasNet, s.r.o.. Mohou se zde nacházet plynárenská zařízení jiných vlastníků či správců, případně i dlouhodobě nefunkční/neprovozovaná plynárenská zařízení bez dostupných informací o jejich poloze a vlastnictví.

V rozsahu území vyznačeného v příloze souhlasíme s povolením stavby dle zákona 183/2006 Sb. ve znění pozdějších předpisů např. s vydáním územního rozhodnutí, zjednodušeným územním řízením, vydáním územního souhlasu, uzavřením veřejnoprávní smlouvy, ohlášením, stavebním povolením, veřejnoprávní smlouvou o provedení stavby nebo oznámením stavebního záměru s certifikátem autorizovaného inspektora. V případě uzavření veřejnoprávní smlouvy nebude GasNet, s.r.o. ani GridServices, s.r.o., jako zmocněnec GasNet, s.r.o., účastníkem územního ani stavebního řízení a nebudou uvedeni ve třetích osobách veřejnoprávní smlouvy.

Platí pouze pro území vyznačené v příloze tohoto stanoviska a to 24 měsíců ode dne jeho vydání.

Stanovisko bylo vygenerováno na základě vaší žádosti automaticky.

V případě dotčení pozemku v majetku společnosti GasNet, s.r.o. je třeba dále projednat smluvní vztah k tomuto pozemku.

Kontakt na projednání naleznete na adrese www.gasnet.cz/cs/kontaktni-system/, činnost "Smluvní vztahy - pozemky a budovy plynárenských zařízení", případně na NONSTOP zákaznické lince 800 11 33 55.

GridServices, s.r.o.

Plynárenská 499/1
Zábřovice
602 00 Brno
T +420532221111
F +420545578571
E info@gridservices.cz
I www.gridservices.cz
IČ: 27935311
DIČ: CZ27935311

Zapsán do obchodního rejstříku:
Krajský soud v Brně
oddíl C, vložka 57165
26.07.2007

Bankovní spojení:
Československá obchodní banka,
a.s.
Číslo účtu: 17837923
Kód banky: 0300

Za správnost a úplnost dokumentace předložené s žádostí včetně jejího souladu s platnými předpisy plně zodpovídá její zpracovatel. Stanovisko nenahrazuje případná další stanoviska k jiným částem stavby.

V případě další korespondence nebo jednání (např. změna stavby) uvádějte naši značku - 5002106041 a datum tohoto stanoviska. Kontakty jsou k dispozici na www.gridservices.cz nebo NONSTOP zákaznická linka 800 11 33 55.



GasNet, s.r.o.
zastoupená společností GridServices, s.r.o., IČ 279 35 311
Jaroslav Kápička
Vedoucí zpracování externích požadavků
Odbor zpracování externích požadavků

Přílohy: Orientační zakres plynárenského zařízení



Legenda:

linie plynovodu	
NTL	
STL	
VTL	
WTL	
nefunkční	
plánovaná stavba před realizací	
ve výstavbě, neuvedeno do provozu	
regulační stanice	
ochranné zařízení	
kabel	
elektropřípojka	
kabel protikorozi ochrany	
anodové uzemnění	
stanice katodové ochrany	
pásmo vlivu anodového uzemnění SKAO	
neplynovodní zařízení (linie/ bod)	

**VYJÁDŘENÍ O EXISTENCI SÍTĚ ELEKTRONICKÝCH KOMUNIKACÍ
společnosti CETIN a.s.
(„Vyjádření“)**

**A VŠEOBECNÉ PODMÍNKY OCHRANY SÍTĚ ELEKTRONICKÝCH KOMUNIKACÍ
společnosti CETIN a.s.
(„Všeobecné podmínky ochrany SEK“)**

toto Vyjádření a Všeobecné podmínky ochrany SEK je vydané dle ustanovení § 101 zákona č. 127/2005 Sb., o elektronických komunikacích a o změně některých souvisejících zákonů, v platném znění („Zákon o elektronických komunikacích“), a dle ustanovení § 161 zákona č. 183/2006 Sb., o územním plánování a stavebním řádu, v platném znění („Stavební zákon“), a dle příslušných ustanovení zákona č. 89/2012 Sb., občanského zákoníku, v platném znění („Občanský zákoník“)

Číslo jednací: 571626/20

Číslo žádosti: 0120 725 834 („Žádost“)

Název akce („Stavba“)		Rozšíření pozemní komunikace v Borkách - zpracování projektové dokumentace
Důvod vydání Vyjádření („Důvod vyjádření“)		Informace o poloze sítě
Žadatel	DI PROJEKT s.r.o.	
Stavebník	Město Kolín, Karlovo náměstí 78, Kolín, 28002	
Zájmové území	Okres	Kolín
	Obec	Kolín
	Kat. území / č. parcely	Kolín
Platnost Vyjádření		10. 3. 2022 („Den konce platnosti Vyjádření“)

Žadatel Žádostí určil a vyznačil Zájmové území, jakož i určil Důvod Vyjádření.

Na základě určení a vyznačení Zájmového území Žadatelem a na základě určení Důvodu Vyjádření vydává společnost CETIN a.s. následující Vyjádření:

Dojde ke střetu se sítí elektronických komunikací (dále jen „SEK“) společnosti CETIN a.s.

- (I) Na Žadatelem určeném a vyznačeném Zájmovém území se vyskytuje SEK společnosti CETIN a.s.; a
- (II) Stavebník nebo jím pověřená třetí osoba je povinen řídit se Všeobecnými podmínkami ochrany SEK, které jsou nedílnou součástí Vyjádření; a
- (III) pro případ, že bude nezbytné přeložení SEK, zajistí vždy takové přeložení SEK její vlastník, společnost CETIN a.s. Stavebník, který vyvolal překládku SEK je dle ustanovení § 104 odst. 17 Zákona o elektronických komunikacích povinen uhradit společnosti CETIN a.s. veškeré náklady na nezbytné úpravy dotčeného úseku SEK, a to na úrovni stávajícího technického řešení; a
- (IV) pro účely přeložení SEK dle bodu (III) tohoto Vyjádření je Stavebník povinen uzavřít se společností CETIN a.s. Smlouvu o realizaci překládky SEK; a
- (V) Stavebník a/nebo Žadatel není oprávněn užít toto Vyjádření k podání jakékoliv žádosti o vydání jakéhokoliv správního rozhodnutí či jiného rozhodnutí majícího obdobný charakter.

Číslo jednací: 571626/20

Číslo žádosti: 0120 725 834

Vyjádření je platné pouze pro Zájmové území určené a vyznačené Žadatelem, jakož i pro Důvod Vyjádření stanovený a určený Žadatelem v Žádosti.

Vyjádření pozbývá platnosti i) dnem, kdy je Žadatelem a/nebo Stavebníkem použito k podání žádosti o vydání jakéhokoli správního rozhodnutí či jiného rozhodnutí majícího obdobný charakter a/nebo dnem zahájení jakéhokoli správního rozhodnutí či jiného rozhodnutí majícího obdobný charakter, ve kterém bylo Vyjádření použito, ii) uplynutím doby platnosti v tomto Vyjádření uvedeného, iii) změnou rozsahu Zájmového území či změnou Důvodu Vyjádření uvedeného v Žádosti a/nebo iv) porušením Všeobecných podmínek ochrany SEK, to vše v závislosti na tom, která ze skutečností rozhodná pro pozbytí platnosti Vyjádření nastane nejdříve.

Společnost CETIN a.s. vydáním tohoto Vyjádření poskytla Žadateli pro Žadatelem určené a vyznačené Zájmové území veškeré informace o SEK dostupné společnosti CETIN a.s. ke dni podání Žádosti.

Ze strany společnosti CETIN a.s. může v některých případech docházet ke zpracování Vašich osobních údajů. Ke zpracování Vašich osobních údajů dochází vždy v souladu s platnými právními předpisy. Konkrétní zásady a podmínky zpracování osobních údajů společností CETIN a.s. jsou dostupné na stránce <https://www.cetin.cz/zasady-ochrany-osobnich-udaju>.

V případě dotazů k Vyjádření kontaktujte prosím asistenční linku 238 461 111.

Přílohami Vyjádření jsou:

- *Všeobecné podmínky ochrany SEK*
- *Informace k vytýčení SEK ve vlastnictví společnosti CETIN a.s.*
- *Informace o možném napojení na SEK ve vlastnictví společnosti CETIN a.s.*
- *Situační výkres (obsahuje Zájmové území určené a vyznačené Žadatelem a výřezy účelové mapy SEK)*

Vyjádření vydala společnost **CETIN a.s.** dne: 10. 3. 2020.



CETIN a.s.
Českomoravská 2510/19, Libeň
190 00 Praha 9
DIČ: CZ04084063

102

VŠEOBECNÉ PODMÍNKY OCHRANY SÍTĚ ELEKTRONICKÝCH KOMUNIKACÍ společnosti CETIN a.s.**1. PLATNOST VŠEOBECNÝCH PODMÍNEK**

- i) Tyto Všeobecné podmínky ochrany sítě elektronických komunikací (dále jen „VPOSEK“) tvoří součást Vyjádření (jak je tento pojem definován níže v článku 2 VPOSEK).
- ii) V případě rozporu mezi Vyjádřením a těmito VPOSEK mají přednost ustanovení Vyjádření, pokud není těmito VPOSEK stanoveno jinak.

2. DEFINICE

Níže uvedené termíny, jsou-li použity v těchto VPOSEK a uvozeny velkým písmenem, mají následující význam:

„**CETIN**“ znamená CETIN a.s. se sídlem Českomoravská 2510/19, Libeň, 190 00 Praha 9, IČO: 04084063, zapsaná v obchodním rejstříku vedeném Městským soudem v Praze pod spz. B 20623;

„**Den**“ je kalendářní den;

„**Kabelovod**“ podzemní zařízení sestávající se z tělesa Kabelovodu a kabelových komor, sloužící k zatahování kabelů a ochranných trubek;

„**Občanský zákoník**“ znamená zákon č. 89/2012 Sb., občanský zákoník, ve znění pozdějších předpisů;

„**POS**“ je zaměstnanec společnosti CETIN, pověřený ochranou sítě, Roman Krivka, tel.: 720 752 243, e-mail: roman.krivka@cetin.cz;

„**Pracovní den**“ znamená Den, který není v České republice dnem pracovního klidu nebo státem uznaným svátkem;

„**Příslušné požadavky**“ znamená jakýkoli a každý příslušný právní předpis, vč. technických norem, nebo normativní právní akt veřejné správy či samosprávy, nebo jakékoli rozhodnutí, povolení, souhlas nebo licenci, včetně podmínek, které s ním souvisí;

„**Překládka**“ je stavba spočívající ve změně trasy vedení SEK ve vlastnictví CETIN nebo přemístění zařízení SEK ve vlastnictví CETIN; Stavebník, který Překládku vyvolal, je dle ustanovení § 104 odst. 17 Zákona o elektronických komunikacích povinen uhradit společnosti CETIN veškeré náklady na nezbytné úpravy dotčeného úseku SEK, a to na úrovni stávajícího technického řešení;

„**SEK**“ je síť elektronických komunikací ve vlastnictví CETIN;

„**Stavba**“ je stavba a/nebo činnosti ve vztahu, k níž bylo vydáno Vyjádření, a je prováděna Stavebníkem a/nebo Žadatelem v souladu s Příslušnými požadavky, povolená příslušným správním rozhodnutím vydaným dle Stavebního zákona;

„**Stavebník**“ je osoba takto označená ve Vyjádření;

„**Stavební zákon**“ je zákon č. 183/2006 Sb., o územním plánování a stavebním řádu;

„**Vyjádření**“ je vyjádření o existenci sítě elektronických komunikací vydané společností CETIN dne 10. 3. 2020 pod č.j 571626/20;

„**Zájmové území**“ je území označené Žadatelem a/nebo Stavebníkem v Žádosti;

„**Situační výkres**“ je výkres, který je přílohou Vyjádření a obsahuje Zájmové území určené a vyznačené Žadatelem v Žádosti a výřezy účelové mapy SEK;

„**Zákon o elektronických komunikacích**“ je zákon č. 127/2005 Sb., o elektronických komunikacích a o změně některých souvisejících zákonů, ve znění pozdějších předpisů;

„**Žadatel**“ je osoba takto označená ve Vyjádření.

„**Žádost**“ je žádost, kterou Žadatel a/nebo Stavebník požádal CETIN o vydání Vyjádření.

3. PLATNOST A ÚČINNOST VPOSEK

Tyto VPOSEK jsou platné a účinné dnem odeslání Vyjádření na i) adresu elektronické pošty Stavebníka a/nebo Žadatele uvedenou v Žádosti nebo ii) adresu pro doručení prostřednictvím poštovní přepravy uvedenou Stavebníkem a/nebo Žadatelem v Žádosti.

4. OBECNÁ PRÁVA A POVINNOSTI STAVEBNÍKA A/NEBO ŽADATELE

- (i) Stavebník, Žadatel je výslovně srozuměn s tím, že SEK je veřejně prospěšným zařízením, byla zřízena ve veřejném zájmu a je chráněna Příslušnými požadavky.
- (ii) SEK je chráněna ochranným pásmem, jehož rozsah je stanoven (a) ustanovením § 102 Zákona o elektronických komunikacích a/nebo (b) právními předpisy účinnými před Zákonom o elektronických komunikacích, není-li Příslušnými požadavky stanoveno jinak.
- (iii) Stavebník, Žadatel nebo jím pověřená třetí osoba, je povinen při provádění Stavby nebo jiných prací, při odstraňování havárií a projektování staveb, řídit se Příslušnými požadavky, správnou praxí v oboru stavebnictví a technologickými postupy a je povinen učinit veškerá nezbytná opatření vyžadovaná Příslušnými požadavky k ochraně SEK před poškozením. Povinnosti dle tohoto odstavce má Stavebník rovněž ve vztahu k SEK, které se nachází mimo Zájmové území.
- (iv) Při zjištění jakéhokoliv rozporu mezi údaji v Situačním výkresu, který je přílohou Vyjádření a skutečným stavem, je Stavebník a/nebo Žadatel povinen bez zbytečného odkladu, nejpozději Den následující po zjištění takové skutečnosti, zjištěný rozpor oznámit POS.
- (v) Stavebník, Žadatel nebo jím pověřená třetí osoba, je povinen každé poškození či krádež SEK bezodkladně, nejpozději Den následující po zjištění takové skutečnosti, oznámit takovou skutečnost dohledovému centru společnosti CETIN na telefonní číslo +420 238 464 190.
- (vi) Bude-li Stavebník, Žadatel nebo jím pověřená třetí osoba na společnosti CETIN požadovat, aby se jako účastník správního řízení, pro jehož účely bylo toto Vyjádření vydáno, vzdala práva na odvolání proti rozhodnutí vydanému ve správním řízení, je oprávněn kontaktovat POS.

5. POVINNOSTI STAVEBNÍKA PŘI PŘÍPRAVĚ STAVBY

- (i) Při projektování Stavby je Stavebník povinen zajistit, aby projektová dokumentace Stavby (i) zohledňovala veškeré požadavky na ochranu SEK vyplývající z Příslušných požadavků, zejména ze Zákona o elektronických komunikacích a Stavebního zákona, (ii) respektovala správnou praxi v oboru stavebnictví a technologické postupy a (iii) umožňovala, aby i po provedení a umístění Stavby dle takové projektové dokumentace byla společnost CETIN, jako vlastník SEK schopna bez jakýchkoli omezení a překážek provozovat SEK, provádět údržbu a opravy SEK.
- (ii) Nebude-li možné projektovou dokumentaci zajistit některý, byť i jeden z požadavků dle předchozího odstavce (i) a/nebo umístění Stavby by mohlo způsobit, že nebude naplněn některý, byť i jeden z požadavků dle předchozího odstavce (i), vyvolá Stavebník Překládku.
- (iii) Při projektování Stavby, která se nachází nebo je u ní zamýšleno, že se bude nacházet v ochranném pásmu radiových tras společnosti CETIN a překračuje výšku 15 m nad zemským povrchem, a to včetně dočasných objektů zařízení staveniště (jeřáby, konstrukce, atd.) je Stavebník povinen písemně kontaktovat POS za účelem získání konkrétního stanoviska a podmínek k ochraně radiových tras společnosti CETIN a pro určení, zda Stavba vyvolá Překládku. Ochranné pásmo radiových tras v šíři 50m je zakresleno do situačního výkresu, který je součástí tohoto Vyjádření.

VŠEOBECNÉ PODMÍNKY OCHRANY SÍTĚ ELEKTRONICKÝCH KOMUNIKACÍ společnosti CETIN a.s.

- (iv) Pokud se v Zájmovém území nachází podzemní silové vedení (NN) ve vlastnictví společnosti CETIN, je Stavebník povinen ve vztahu k projektové dokumentaci zajistit totéž, co je uvedeno pod písm (i) tohoto článku 5, přičemž platí, že Stavebník vyvolá Překládku v případech uvedených pod písm (ii) tohoto článku 5.
- (v) Stavebník je povinen při projektování Stavby, která je stavbou (a) zařízení silových elektrických sítí (VN, VVN a ZVVN) a/nebo (b) trakčních vedení, provést výpočet či posouzení rušivých vlivů na SEK, zpracovat ochranná opatření, to vše dle a v souladu s Příslušnými požadavky. Stavebník je povinen nejpozději třicet (30) Dnů před podáním žádosti o vydání příslušného správního rozhodnutí k umístění Stavby dle Stavebního zákona předat POS výpočet či posouzení rušivých vlivů na SEK a zpracovaná ochranná opatření.
- (vi) Je-li Stavba v souběhu s Kabelovodem, nebo Kabelovod kříží, je Stavebník povinen nejpozději ke Dni, ke kterému započne se zpracováním projektové dokumentace ke Stavbě, oznámit POS a projednat s POS (a) veškeré případy, kdy trajektorie podvrtní a protlaků budou vedeny ve vzdálenosti menší, než je 1,5 m od Kabelovodu a (b) jakékoliv výkopové práce, které budou nebo by mohly být vedeny v úrovni či pod úrovní Kabelovodu nebo kabelové komory.
- (vii) Je-li Stavba umístěna nebo má být umístěna v blízkosti Kabelovodu, ve vzdálenosti menší, než jsou 2 m nebo kříží-li Stavba Kabelovod ve vzdálenosti menší, než je 0,5 m nad nebo kdekoli pod Kabelovodem, je Stavebník povinen předložit POS k posouzení zakreslení Stavby v příčných řezech, přičemž do příčného řezu je Stavebník rovněž povinen zakreslit profil kabelové komory.

6. POVINNOSTI STAVEBNÍKA PŘI PROVÁDĚNÍ STAVBY

- (i) Stavebník je před započítím jakýchkoliv zemních prací ve vztahu ke Stavbě povinen vytýčit trasu SEK na terénu dle Příslušných požadavků a dle Stavebního zákona. S vytýčenou trasou SEK je Stavebník povinen seznámit všechny osoby, které budou anebo by mohly zemní práce ve vztahu ke Stavbě provádět. V případě porušení této povinnosti bude Stavebník odpovědný společnosti CETIN za náklady a škody, které porušením této povinnosti společnosti CETIN vzniknou a je povinen je společnosti CETIN uhradit.
- (ii) Pět (5) Pracovních dní před započítím jakýchkoliv prací ve vztahu ke Stavbě je Stavebník povinen oznámit společnosti CETIN, že zahájí práce či činnosti ve vztahu ke Stavbě. Písemné oznámení dle předchozí věty zašle Stavebník na adresu elektronické pošty POS a bude obsahovat minimálně číslo jednací Vyjádření a kontaktní údaje Stavebníka.
- (iii) Stavebník je povinen zabezpečit a zajistit SEK proti mechanickému poškození, a to zpravidla dočasným umístěním silničních betonových panelů nad kabelovou trasou SEK. Do doby, než je zajištěna a zabezpečena ochrana SEK proti mechanickému poškození, není Stavebník oprávněn přejíždět vozidly nebo stavební mechanizací kabelovou trasu SEK. Při přepravě vysokých nákladů nebo při projíždění stroji, vozidly či mechanizací pod nadzemním vedením SEK je Stavebník povinen prověřit, zda výška nadzemního vedení SEK je dostatečná a umožňuje spolehlivý a bezpečný způsob přepravy nákladu či průjezdu strojů, vozidel či mechanizace.
- (iv) Při provádění zemních prací v blízkosti SEK je Stavebník povinen postupovat tak, aby nedošlo ke změně hloubky uložení nebo prostorového uspořádání SEK. V místech, kde SEK vystupuje ze země do budovy, rozváděče, na sloup apod. je Stavebník povinen vykonávat zemní práce se zvýšenou mírou opatrnosti, výkopové práce v blízkosti sloupů nadzemního vedení SEK je Stavebník povinen provádět v takové vzdálenosti od sloupu nadzemního vedení SEK,

kteřá je dostatečná k tomu, aby nedošlo nebo nemohlo dojít k narušení stability sloupu nadzemního vedení SEK. Stavebník je povinen zajistit, aby jakoukoliv jeho činností nedošlo bez souhlasu a vědomí společnosti CETIN (a) ke změně nivelety terénu, a/nebo (b) k výsadbě trvalých porostů, a/nebo (c) ke změně rozsahu a změně konstrukce zpevněných ploch. Pokud došlo k odkrytí SEK, je Stavebník povinen SEK po celou dobu odkrytí náležitě zabezpečit proti prověšení, poškození a odcizení.

- (v) Zjistí-li Stavebník kdykoliv během provádění prací ve vztahu ke Stavbě jakýkoliv rozpor mezi údaji v projektové dokumentaci a skutečností, je povinen bezodkladně přerušit práce a oznámit zjištěný rozpor na adresu elektronické pošty POS. Stavebník není oprávněn pokračovat v pracích ve vztahu ke Stavbě do doby, než získá písemný souhlas POS s pokračováním prací.
- (vi) Stavebník není bez předchozího písemného souhlasu společnosti CETIN oprávněn manipulovat s kryty kabelových komor, jakkoliv zakrývat vstupy do kabelových komor, a to ani dočasně, vstupovat do kabelových komor, jakkoliv manipulovat s případně odkrytými prvky SEK či s jakýmkoliv jiným zařízením se SEK souvisejícím. Rovněž bez předchozího písemného souhlasu společnosti CETIN není Stavebník oprávněn umístit nad trasou Kabelovodu jakoukoliv jinou síť technické infrastruktury v podélném směru.
- (vii) Byla-li v souladu s Vyjádřením a těmito VPOSEK odkryta SEK je Stavebník povinen tři (3) Pracovní dny před zakrytím SEK písemně oznámit POS zakrytí SEK a vyzvat ho ke kontrole před zakrytím. Oznámení Stavebníka dle předchozí věty musí obsahovat minimálně předpokládaný Den zakrytí, číslo jednací Vyjádření a kontaktní údaje Stavebníka. Stavebník není oprávněn provést zakrytí do doby, než získá písemný souhlas POS se zakrytím.

7. ROZHODNÉ PRÁVO

Vyjádření a VPOSEK se řídí českým právem, zejména Občanským zákoníkem, Zákonem o elektronických komunikacích a Stavebním zákonem. Veškeré spory z Vyjádření či VPOSEK vyplývající budou s konečnou platností řešeny u příslušného soudu České republiky.

8. PÍSEMNÝ STYK

Písemným stykem či pojmem „písemně“ se pro účely Vyjádření a VPOSEK rozumí předání zpráv jedním z těchto způsobů:

- v listinné podobě;
- e-mailovou zprávou se zaručeným elektronickým podpisem dle zák. č. 227/2000 Sb., o elektronickém podpisu a o změně některých dalších zákonů (zákon o elektronickém podpisu), ve znění pozdějších předpisů;

9. ZÁVĚREČNÁ USTANOVENÍ

- (i) Stavebník, Žadatel nebo jím pověřená třetí osoba je počínaje Dnem převzetí Vyjádření povinen užít informace a data uvedená ve Vyjádření pouze a výhradně k účelu, pro který mu byla tato poskytnuta. Stavebník, Žadatel nebo jím pověřená třetí osoba není oprávněn informace a data rozmnožovat, rozšiřovat, pronajímat, půjčovat či jinak umožnit jejich užívání třetí osobou bez předchozího písemného souhlasu společnosti CETIN.
- (ii) Pro případ porušení kterékoliv z povinností Stavebníka, Žadatele nebo jím pověřené třetí osoby, založené Vyjádřením /nebo těmito VPOSEK je Stavebník, Žadatel či jím pověřená třetí osoba odpovědný za veškeré náklady a škody, které společnosti CETIN vzniknou porušením povinností Stavebníka, Žadatele nebo jím pověřené třetí osoby.

Číslo jednací: 571626/20

Číslo žádosti: 0120 725 834

Informace o možném napojení na SEK ve vlastnictví společnosti CETIN a.s.

CETIN a.s. („CETIN“) poskytuje dle ustanovení § 161 odst. 1 Stavebního zákona tyto informace o podmínkách napojení Stavby a/nebo budovy označené v Žádosti na již existující SEK:

- (i) specifické podmínky napojení Stavby a/nebo budovy označené v Žádosti na již existující SEK Vám za společnost CETIN poskytne Šulc Jan, Jaselská 722 Kolín, e-mail: jan.sulc@cetin.cz („**Kontaktní osoba CETIN**“). Kontaktní osoba CETIN pro Vás bude koordinátorem případného napojení Stavby a/nebo budovy označené v Žádosti na již existující SEK, zejména poskytne informace o technickém řešení napojení a stanoví přípojný bod na již existující SEK;
- (ii) předpokladem pro napojení Stavby a/nebo budovy označené v Žádosti na již existující SEK je získání veškerých povolení a souhlasů vyžadovaných platnými právními předpisy pro vybudování té části SEK, která je nezbytná pro napojení Stavby a/nebo budovy označené v Žádosti na již existující SEK, je-li takových povolení a souhlasů dle platných právních předpisů pro vybudování SEK třeba, a rovněž splnění veškerých technických podmínek pro napojení na již existující SEK;

Další pro Vás užitečné informace k napojení na SEK ve vlastnictví společnosti CETIN a.s.:

- pokud Vaše Stavba bude umístována na základě správního rozhodnutí, doporučujeme žádost o vydání takového správního rozhodnutí podat tak, aby žádost obsahovala rovněž stavbu přípojky k SEK;
- doporučujeme stavbu přípojky k SEK v žádosti o vydání správního rozhodnutí označit jako stavební objekt - „SO trasa SEK společnosti CETIN a.s.“;
- trasu přípojky k SEK a místo napojení přípojky k SEK na již existující SEK společnosti CETIN a.s. konzultujte prosím s Kontaktní osobou CETIN;
- v případě, že jste dali na naše doporučení, a Vaše žádost o vydání správního rozhodnutí k umístění Stavby obsahovala rovněž stavbu přípojky k SEK, informujte Kontaktní osobu CETIN o nabytí právní moci správního rozhodnutí vydaného na Stavbu a stavbu přípojky k SEK, společnost CETIN a.s. se s Vámi dohodne na postoupení práv a povinností vyplývajících ze správního rozhodnutí na stavbu přípojky k SEK a zajistí výstavbu přípojky k SEK;
- stavíte-li budovu a/nebo je-li budova podstatně rekonstruována, mějte na paměti, že taková budova musí být vybavena fyzickou infrastrukturou uvnitř budovy, která umožní zavedení sítě elektronických komunikací až do koncového bodu sítě v prostoru budovy, který užívá koncový uživatel, budova musí být vybavena přístupovým bodem budovy - upozorňujeme, že se jedná o požadavky stanovené právním předpisem, zákonem č. 194/2017 Sb., o opatřeních ke snížení nákladů na zavádění vysokorychlostních sítí elektronických komunikací a o změně některých souvisejících zákonů;
- doporučujeme provést přípravu budovy na následné vybudování vnitřních komunikačních rozvodů (např. trubkováním ve zdivu) nebo vybudovat vlastní komunikační rozvody umožňující napojení k SEK;
- stavíte-li budovu, mějte na paměti, že tato musí umožňovat vstup silnoproudých a komunikačních kabelů do budovy, umístění rozvodných skříní a provedení vnitřních silnoproudých a komunikačních rozvodů až ke koncovým bodům sítě. Vnitřní komunikační rozvody musí splňovat požadavky na zabezpečení proti zneužití;
- společnost CETIN a.s. Vám nabízí zhotovení typového projektu pro realizaci vnitřních rozvodů, koncového bodu sítě a řešení vstupu vedení SEK ke koncovému bodu sítě. Máte-li o zhotovení takového typového projektu zájem, prosím obraťte se na Kontaktní osobu CETIN, dohodne s Vámi vše potřebné.

Požadujete-li jakékoli další informace o možném napojení Stavby a/nebo budovy označené v Žádosti na již existující SEK, prosíme kontaktujte Kontaktní osobu CETIN.

A zde www.zrychlujemecesko.cz můžete zjistit, jak je lokalita, kterou jste označil v Žádosti pokryta SEK ve vlastnictví CETIN, jakou rychlost připojení SEK umožňuje, a jak takové připojení můžete získat.

Číslo jednací: 571626/20

Číslo žádosti: 0120 725 834

Informace k vytyčení SEK

V případě požadavku na vytyčení PVSEK společnosti CETIN a.s. se, prosím, obračejte na společnosti uvedené níže.

CETIN a.s. - středisko Praha a Stř.Čechy

se sídlem: Českomoravská 2510/19, Libeň, 190 00 Praha 9
IČ: 04084063 DIČ: CZ04084063
kontakt: tel: 238461858 obslužná doba po-pa 7 - 15 hod

TEMO-TELEKOMUNIKACE, a.s. - výhradní dodavatel společnosti CETIN a.s.

se sídlem: U Záběhlického zámku 233/15, 106 00 Praha 10
IČ: 25740253 DIČ: CZ25740253
kontakt: Michal Nun, mobil: 601 378 578, vytyceni@temo.cz

ARITMET

se sídlem: Praha 10, Vršovice, Užocká 962/6, PSČ: 100 00
IČ: 27951529 DIČ: CZ27951529
kontakt: Mikuláš Záworka, mobil: 606213599, e-mail: mikulas.zaworka@aritmet.cz
Ing.David Kolář, mobil: 721606015, e-mail: david.kolar@aritmet.cz

AZ GEONET - Pavel Kazda

se sídlem: Sedláčkova 1436/14, 500 02 Hradec Králové
IČ: 72885777 DIČ: CZ7308093045
kontakt: Pavel Kazda, mobil: 776020134, e-mail: azgeonet@seznam.cz

FEM - Miloš Fejfar

se sídlem: Lužany 209, 507 06 Lužany
IČ: 01735977 DIČ:
kontakt: Miloš Fejfar, mobil: 602483031, e-mail: fejfarmilos@seznam.cz

FORTEl s.r.o.

se sídlem: Nušlova 2286, 158 00 Praha 5
IČ: 62909380 DIČ: CZ62909380
kontakt: Petr Lásk, mobil: 602308933, e-mail: fortel@fortel.cz

Chadima Zdeněk

se sídlem: Máchova 257, 539 73 Skuteč
IČ: 01222163 DIČ:
kontakt: Zdeněk Chadima, tel:731115933, e-mail: z.chadima@tiscali.cz

Ing. Václav Hlavatý

se sídlem: V Lukách 2162, 269 01 Rakovník
IČ: 44255501 DIČ:
kontakt: Ing.Václav Hlavatý, mobil: 606632506, e-mail: dobrahlava@seznam.cz

Milouš Koloušek

se sídlem: Novovysočanská 827/36, 190 00 Praha - Vysočany
IČ: 76397238 DIČ:
kontakt: Milouš Koloušek, mobil:605297296, e-mail: mkolousek@ixcon.cz

Číslo jednací: 571626/20

Číslo žádosti: 0120 725 834

Miroslav Kraušner

se sídlem: Jaselská 1159, 295 01 Mnichovo Hradiště

IČ: 64721051

DIČ: CZ64721051

kontakt: Miroslav Kraušner, mobil: 602350825, e-mail: spojdrat@seznam.cz

NEWTELELINE spol. s r.o.

se sídlem: Praha 6, Bělohorská 185/163 169 00

IČ: 48108421

DIČ: CZ48108421

kontakt: Michal Schonauer, mobil: 608333920, e-mail: michal.schonauer@ntl.cz

SITEL, spol. s r.o.

se sídlem: Baarova 957/15, 140 00 Praha 4

IČ: 44797320

DIČ: CZ 44797320

kontakt: Stanislav Rada, mobil: 606744788, e-mail: sr@sitel.cz

SPOJMONT s.r.o.

se sídlem: Žitavského 556, 156 00 Praha 5

IČ: 61501387

DIČ: CZ61501387

kontakt: Miloslav Možný, mobil: 777794853, e-mail: info@spojmont.cz
Jan Adámek, mobil: 777226627, e-mail: info@spojmont.cz

SUPTel a.s.

se sídlem: Hřbitovní 1322/15, 312 16 Plzeň

IČ: 25229397

DIČ: CZ25229397

kontakt: Bohumír Fulín, mobil: 724635314, e-mail: fulin@suptel.cz
Jiří Kalfíř, mobil: 724635351, e-mail: kalfir@suptel.cz
Vlastimil Koudelka, mobil: 725277777, e-mail: koudelka@suptel.cz

Vegacom, a.s.

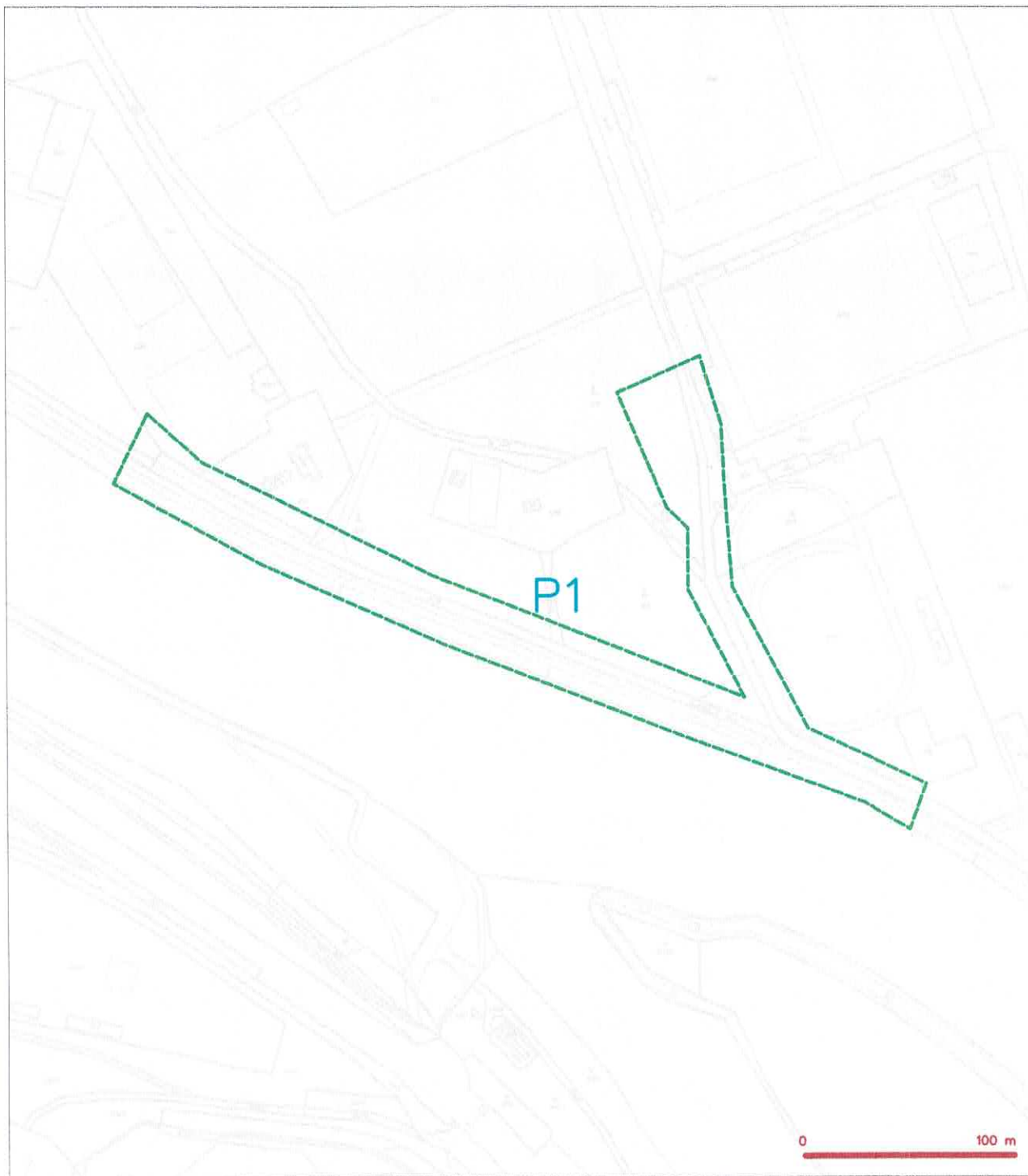
se sídlem: Novodvorská 1010/14, 142 01 Praha 4

IČ: 25788680

DIČ: CZ25788680

kontakt: Vratislav Bína, mobil: 603 855 256, e-mail: bina@vegacom.cz
Milan Novotný, mobil: 724 437 713, e-mail: novotnym@vegacom.cz.

SITUAČNÍ VÝKRES - ZÁJMOVÉ ÚZEMÍ



LEGENDA

----- hranice zájmového území vyznačená

Kal
 CETIN a.s.
 Českomoravská 2510/19, Úberň
 190 00 Praha 9
 DIČ: CZ04084063
 102

LEGENDA

- [illegible]

SITUAČNÍ VÝKRES - POLYGON 1, list kladu P1-1



LEGENDA

- | | |
|---|---|
| <p>— hranice pozemkové území k vyjádření</p> <p>— vlnitá příhrada, území s NE přísluší CETIN</p> <p>— čarolamou příhrada metrolučné území</p> <p>— čarolamou příhrada sportovního území, NDFE budovy</p> <p>— čarolamou příhrada sportovního území, NDFE budovy</p> <p>— čarolamou příhrada metrolučné území</p> <p>— čarolamou příhrada metrolučné území</p> | <p>— čarolamou příhrada sportovního území, NDFE budovy</p> <p>— čarolamou příhrada sportovního území, NDFE budovy</p> <p>— čarolamou příhrada sportovního území, NDFE budovy</p> <p>— čarolamou příhrada sportovního území, NDFE budovy</p> <p>— čarolamou příhrada sportovního území, NDFE budovy</p> <p>— čarolamou příhrada sportovního území, NDFE budovy</p> |
|---|---|

LEGENDA

- [illegible]

SITUAČNÍ VÝKRES - POLYGON 1, list kladu P1-3



LEGENDA

- [illegible]

SITUAČNÍ VÝKRES - POLYGON 1, list kladu P1-4



LEGENDA

- | | |
|--|--|
| <p>— hranice příslušného území s vyjádřením
— na příslušném území s příslušnou CETIN
— zastřešená plocha zastřešeného stavení
— zastřešená plocha zastřešeného stavení
— zastřešená plocha zastřešeného stavení
— zastřešená plocha zastřešeného stavení</p> | <p>— zastřešená plocha zastřešeného stavení, HDPE trubky
— zastřešená plocha zastřešeného stavení, HDPE trubky
— zastřešená plocha zastřešeného stavení, HDPE trubky
— zastřešená plocha zastřešeného stavení, HDPE trubky
— zastřešená plocha zastřešeného stavení, HDPE trubky
— zastřešená plocha zastřešeného stavení, HDPE trubky</p> |
|--|--|

SITUAČNÍ VÝKRES - POLYGON 1, list kladu P1-5



LEGENDA

- | | |
|---|---|
| — hranice příslušného území k vyjádření | — naznačení přílohy optického kabelu, HDPE trubky |
| — hranice přílohy, včetně sítě příslušného CETIV | — nebo součástí optického a metalického kabelu |
| — naznačení přílohy metalického kabelu | — rozvodní síť, napájecí přístroj, rozvodní síť |
| — naznačení přílohy optického kabelu, HDPE trubky | — rozvodní síť |
| — nebo součástí optického a metalického kabelu | — napájecí přístroj |
| — naznačení přílohy metalického kabelu | — rozvodní síť |
| — rozvodní síť | — rozvodní síť |
| | — rozvodní síť |

LEGENDA

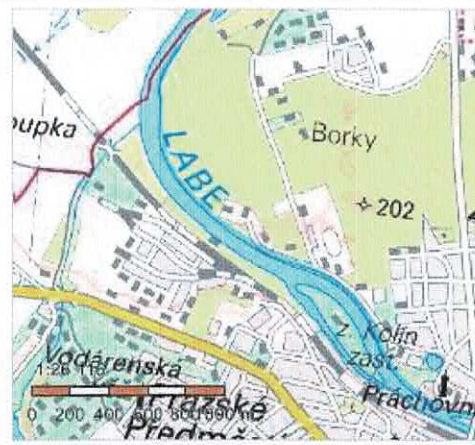
- [illegible]

9/9

SEZNAM DOTČENÝCH POZEMKŮ

Informace o pozemku

Parcelní číslo:	3105/1
Obec:	Kolín [533165]
Katastrální území:	Kolín [668150]
Číslo LV:	1209
Výměra [m ²]:	30615
Typ parcely:	Parcela katastru nemovitostí
Mapový list:	
Určení výměry:	Ze souřadnic v S-JTSK
Způsob využití:	neplodná půda
Druh pozemku:	ostatní plocha



Vlastníci, jiní oprávnění

Vlastnické právo	Podíl
Česká republika,	
Právo hospodařit s majetkem státu	Podíl
Povodí Labe, státní podnik, Víta Nejedlého 951/8, Slezské Předměstí, 50003 Hradec Králové	

Způsob ochrany nemovitosti

Nejsou evidovány žádné způsoby ochrany.

Seznam BPEJ

Parcela nemá evidované BPEJ.

Omezení vlastnického práva

Typ
Věcné břemeno (podle listiny)

Jiné zápisy

Typ
Změna výměr obnovou operátu

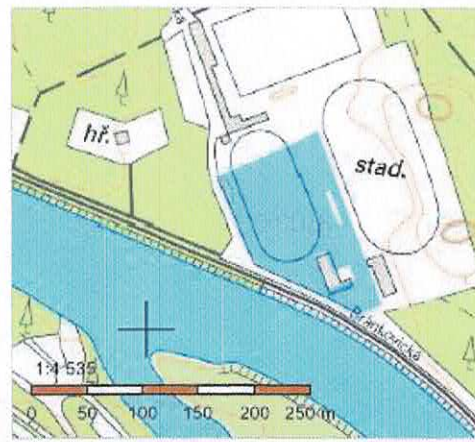
Řízení, v rámci kterých byl k nemovitosti zapsán cenový údaj

Nemovitost je v územním obvodu, kde státní správu katastru nemovitostí ČR vykonává [Katastrální úřad pro Středočeský kraj, Katastrální pracoviště Kolín](#)

Zobrazené údaje mají informativní charakter. Platnost k 23.07.2020 11:00:00.

Informace o pozemku

Parcelní číslo:	404/1
Obec:	Kolín [533165]
Katastrální území:	Kolín [668150]
Číslo LV:	15246
Výměra [m ²]:	11229
Typ parcely:	Parcela katastru nemovitostí
Mapový list:	
Určení výměry:	Graficky nebo v digitalizované mapě
Způsob využití:	sportoviště a rekreační plocha
Druh pozemku:	ostatní plocha



Vlastníci, jiní oprávnění

Vlastnické právo

Podíl

Správa městských sportovišť Kolín, a.s., Masarykova 1041, Kolín II, 28002 Kolín

Způsob ochrany nemovitosti

Nejsou evidovány žádné způsoby ochrany.

Seznam BPEJ

Parcela nemá evidované BPEJ.

Omezení vlastnického práva

Nejsou evidována žádná omezení.

Jiné zápisy

Nejsou evidovány žádné jiné zápisy.

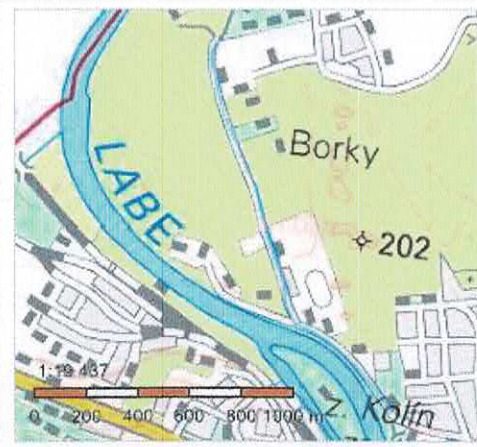
Řízení, v rámci kterých byl k nemovitosti zapsán cenový údaj

Nemovitost je v územním obvodu, kde státní správu katastru nemovitostí ČR vykonává [Katastrální úřad pro Středočeský kraj, Katastrální pracoviště Kolín](#)

Zobrazené údaje mají informativní charakter. Platnost k 23.07.2020 11:00:00.

Informace o pozemku

Parcelní číslo:	2818/1
Obec:	Kolín [533165]
Katastrální území:	Kolín [668150]
Číslo LV:	10001
Výměra [m ²]:	10629
Typ parcely:	Parcela katastru nemovitostí
Mapový list:	
Určení výměry:	Ze souřadnic v S-JTSK
Způsob využití:	ostatní komunikace
Druh pozemku:	ostatní plocha



Vlastníci, jiní oprávnění

Vlastnické právo

Podíl

Město Kolín, Karlovo náměstí 78, Kolín I, 28002 Kolín

Způsob ochrany nemovitosti

Nejsou evidovány žádné způsoby ochrany.

Seznam BPEJ

Parcela nemá evidované BPEJ.

Omezení vlastnického práva

Typ

Věcné břemeno (podle listiny)

Jiné zápisy

Typ

Změna výměr obnovou operátu

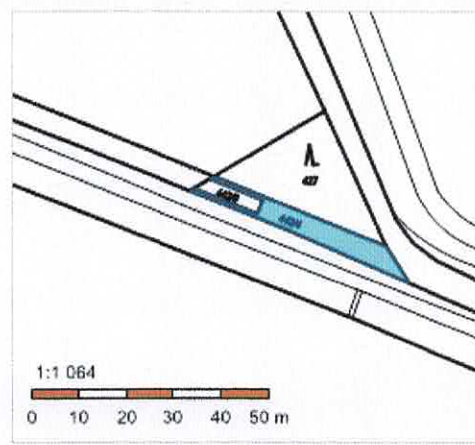
Řízení, v rámci kterých byl k nemovitosti zapsán cenový údaj

Nemovitost je v územním obvodu, kde státní správu katastru nemovitostí ČR vykonává [Katastrální úřad pro Středočeský kraj, Katastrální pracoviště Kolín](#)

Zobrazené údaje mají informativní charakter. Platnost k 23.07.2020 11:00:00.

Informace o pozemku

Parcelní číslo:	442/4
Obec:	Kolín [533165]
Katastrální území:	Kolín [668150]
Číslo LV:	422
Výměra [m ²]:	171
Typ parcely:	Parcela katastru nemovitostí
Mapový list:	
Určení výměry:	Ze souřadnic v S-JTSK
Způsob využití:	ostatní komunikace
Druh pozemku:	ostatní plocha



Vlastníci, jiní oprávnění

Vlastnické právo	Podíl
Česká republika,	
Právo hospodařit s majetkem státu	Podíl
Lesy České republiky, s.p., Přemyslova 1106/19, Nový Hradec Králové, 50008 Hradec Králové	

Způsob ochrany nemovitosti

Nejsou evidovány žádné způsoby ochrany.

Seznam BPEJ

Parcela nemá evidované BPEJ.

Omezení vlastnického práva

Typ
Věcné břemeno (podle listiny)

Jiné zápisy

Nejsou evidovány žádné jiné zápisy.

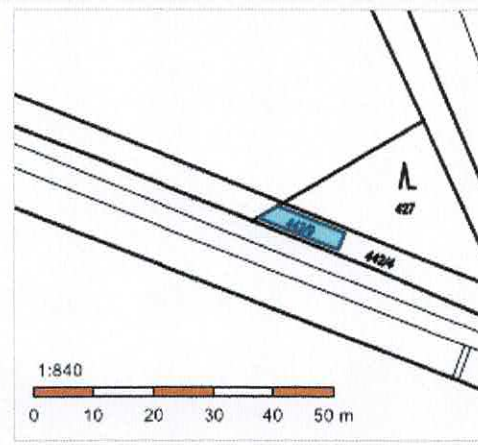
Řízení, v rámci kterých byl k nemovitosti zapsán cenový údaj

Nemovitost je v územním obvodu, kde státní správu katastru nemovitostí ČR vykonává [Katastrální úřad pro Středočeský kraj, Katastrální pracoviště Kolín](#)

Zobrazené údaje mají informativní charakter. Platnost k 23.07.2020 11:00:00.

Informace o pozemku

Parcelní číslo:	442/9
Obec:	Kolín [533165]
Katastrální území:	Kolín [668150]
Číslo LV:	422
Výměra [m ²]:	39
Typ parcely:	Parcela katastru nemovitostí
Mapový list:	
Určení výměry:	Ze souřadnic v S-JTSK
Způsob využití:	ostatní komunikace
Druh pozemku:	ostatní plocha



Vlastníci, jiní oprávnění

Vlastnické právo	Podíl
Česká republika,	
Právo hospodařit s majetkem státu	Podíl
Lesy České republiky, s.p., Přemyslova 1106/19, Nový Hradec Králové, 50008 Hradec Králové	

Způsob ochrany nemovitosti

Nejsou evidovány žádné způsoby ochrany.

Seznam BPEJ

Parcela nemá evidované BPEJ.

Omezení vlastnického práva

Nejsou evidována žádná omezení.

Jiné zápisy

Nejsou evidovány žádné jiné zápisy.

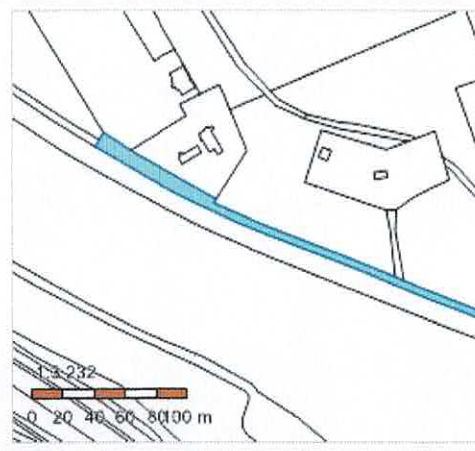
Řízení, v rámci kterých byl k nemovitosti zapsán cenový údaj

Nemovitost je v územním obvodu, kde státní správu katastru nemovitostí ČR vykonává [Katastrální úřad pro Středočeský kraj, Katastrální pracoviště Kolín](#)

Zobrazené údaje mají informativní charakter. Platnost k 23.07.2020 11:00:00.

Informace o pozemku

Parcelní číslo:	442/10
Obec:	Kolín [533165]
Katastrální území:	Kolín [668150]
Číslo LV:	10001
Výměra [m ²]:	1740
Typ parcely:	Parcela katastru nemovitostí
Mapový list:	
Určení výměry:	Ze souřadnic v S-JTSK
Způsob využití:	ostatní komunikace
Druh pozemku:	ostatní plocha



Vlastníci, jiní oprávnění

Vlastnické právo

Podíl

Město Kolín, Karlovo náměstí 78, Kolín I, 28002 Kolín

Způsob ochrany nemovitosti

Nejsou evidovány žádné způsoby ochrany.

Seznam BPEJ

Parcela nemá evidované BPEJ.

Omezení vlastnického práva

Nejsou evidována žádná omezení.

Jiné zápisy

Nejsou evidovány žádné jiné zápisy.

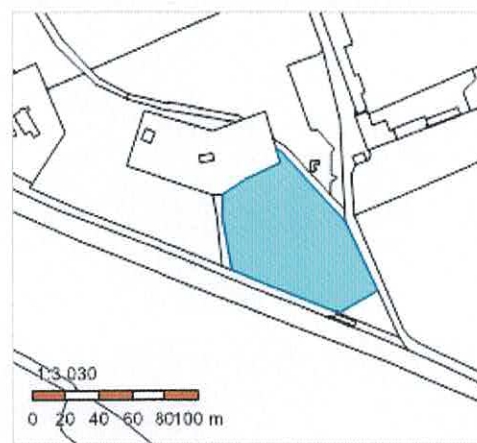
Řízení, v rámci kterých byl k nemovitosti zapsán cenový údaj

Nemovitost je v územním obvodu, kde státní správu katastru nemovitostí ČR vykonává [Katastrální úřad pro Středočeský kraj, Katastrální pracoviště Kolín](#)

Zobrazené údaje mají informativní charakter. Platnost k 23.07.2020 11:00:00.

Informace o pozemku

Parcelní číslo: [426](#)
Obec: [Kolín \[533165\]](#)
Katastrální území: [Kolín \[668150\]](#)
Číslo LV: [10001](#)
Výměra [m²]: 5208
Typ parcely: Parcela katastru nemovitostí
Mapový list:
Určení výměry: Ze souřadnic v S-JTSK
Druh pozemku: lesní pozemek



Vlastníci, jiní oprávnění

Vlastnické právo

Podíl

Město Kolín, Karlovo náměstí 78, Kolín I, 28002 Kolín

Způsob ochrany nemovitosti

Název

pozemek určený k plnění funkcí lesa

Seznam BPEJ

Parcela nemá evidované BPEJ.

Omezení vlastnického práva

Nejsou evidována žádná omezení.

Jiné zápisy

Nejsou evidovány žádné jiné zápisy.

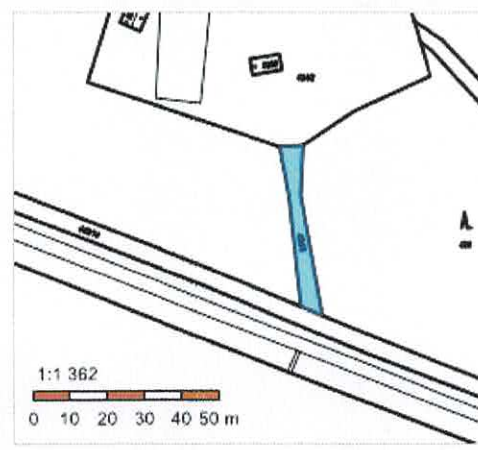
Řízení, v rámci kterých byl k nemovitosti zapsán cenový údaj

Nemovitost je v územním obvodu, kde státní správu katastru nemovitostí ČR vykonává [Katastrální úřad pro Středočeský kraj, Katastrální pracoviště Kolín](#)

Zobrazené údaje mají informativní charakter. Platnost k 23.07.2020 11:00:00.

Informace o pozemku

Parcelní číslo:	424/3
Obec:	Kolín [533165]
Katastrální území:	Kolín [668150]
Číslo LV:	10001
Výměra [m ²]:	194
Typ parcely:	Parcela katastru nemovitostí
Mapový list:	
Určení výměry:	Ze souřadnic v S-JTSK
Způsob využití:	sportoviště a rekreační plocha
Druh pozemku:	ostatní plocha



Vlastníci, jiní oprávnění

Vlastnické právo

Podíl

Město Kolín, Karlovo náměstí 78, Kolín I, 28002 Kolín

Způsob ochrany nemovitosti

Nejsou evidovány žádné způsoby ochrany.

Seznam BPEJ

Parcela nemá evidované BPEJ.

Omezení vlastnického práva

Nejsou evidována žádná omezení.

Jiné zápisy

Typ

Změna výměr obnovou operátu

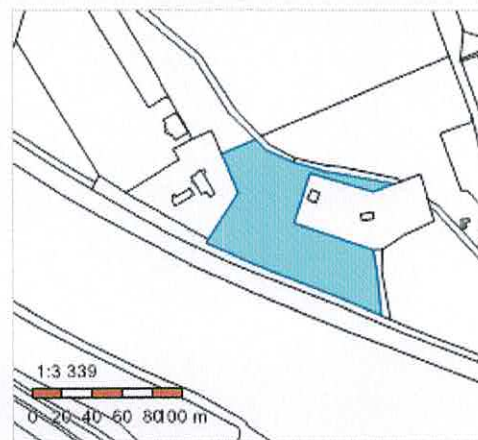
Řízení, v rámci kterých byl k nemovitosti zapsán cenový údaj

Nemovitost je v územním obvodu, kde státní správu katastru nemovitostí ČR vykonává [Katastrální úřad pro Středočeský kraj, Katastrální pracoviště Kolín](#)

Zobrazené údaje mají informativní charakter. Platnost k 23.07.2020 11:00:00.

Informace o pozemku

Parcelní číslo:	424/1
Obec:	Kolín [533165]
Katastrální území:	Kolín [668150]
Číslo LV:	10001
Výměra [m ²]:	6110
Typ parcely:	Parcela katastru nemovitostí
Mapový list:	
Určení výměry:	Ze souřadnic v S-JTSK
Druh pozemku:	lesní pozemek



Vlastníci, jiní oprávnění

Vlastnické právo

Podíl

Město Kolín, Karlovo náměstí 78, Kolín I, 28002 Kolín

Způsob ochrany nemovitosti

Název

pozemek určený k plnění funkcí lesa

Seznam BPEJ

Parcela nemá evidované BPEJ.

Omezení vlastnického práva

Nejsou evidována žádná omezení.

Jiné zápisy

Nejsou evidovány žádné jiné zápisy.

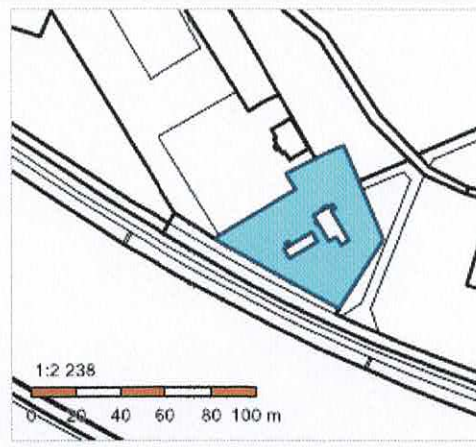
Řízení, v rámci kterých byl k nemovitosti zapsán cenový údaj

Nemovitost je v územním obvodu, kde státní správu katastru nemovitostí ČR vykonává [Katastrální úřad pro Středočeský kraj, Katastrální pracoviště Kolín](#)

Zobrazené údaje mají informativní charakter. Platnost k 23.07.2020 11:00:00.

Informace o pozemku

Parcelní číslo:	432/1
Obec:	Kolín [533165]
Katastrální území:	Kolín [668150]
Číslo LV:	10001
Výměra [m ²]:	2472
Typ parcely:	Parcela katastru nemovitostí
Mapový list:	
Určení výměry:	Graficky nebo v digitalizované mapě
Způsob využití:	sportoviště a rekreační plocha
Druh pozemku:	ostatní plocha



Vlastníci, jiní oprávnění

Vlastnické právo

Podíl

Město Kolín, Karlovo náměstí 78, Kolín I, 28002 Kolín

Způsob ochrany nemovitosti

Nejsou evidovány žádné způsoby ochrany.

Seznam BPEJ

Parcela nemá evidované BPEJ.

Omezení vlastnického práva

Nejsou evidována žádná omezení.

Jiné zápisy

Nejsou evidovány žádné jiné zápisy.

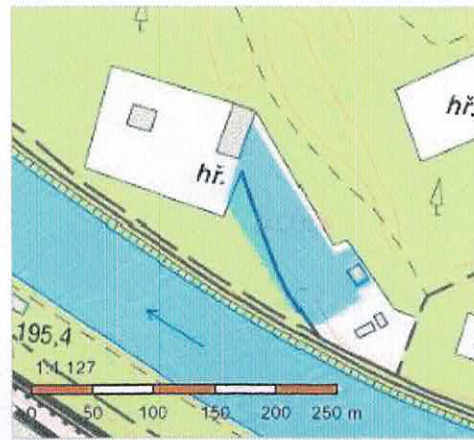
Řízení, v rámci kterých byl k nemovitosti zapsán cenový údaj

Nemovitost je v územním obvodu, kde státní správu katastru nemovitostí ČR vykonává [Katastrální úřad pro Středočeský kraj, Katastrální pracoviště Kolín](#)

Zobrazené údaje mají informativní charakter. Platnost k 23.07.2020 11:00:00.

Informace o pozemku

Parcelní číslo:	432/3
Obec:	Kolín [533165]
Katastrální území:	Kolín [668150]
Číslo LV:	10001
Výměra [m ²]:	7635
Typ parcely:	Parcela katastru nemovitostí
Mapový list:	
Určení výměry:	Graficky nebo v digitalizované mapě
Způsob využití:	sportoviště a rekreační plocha
Druh pozemku:	ostatní plocha



Vlastníci, jiní oprávnění

Vlastnické právo

Podíl

Město Kolín, Karlovo náměstí 78, Kolín I, 28002 Kolín

Způsob ochrany nemovitosti

Nejsou evidovány žádné způsoby ochrany.

Seznam BPEJ

Parcela nemá evidované BPEJ.

Omezení vlastnického práva

Nejsou evidována žádná omezení.

Jiné zápisy

Typ

Změna výměr obnovou operátu

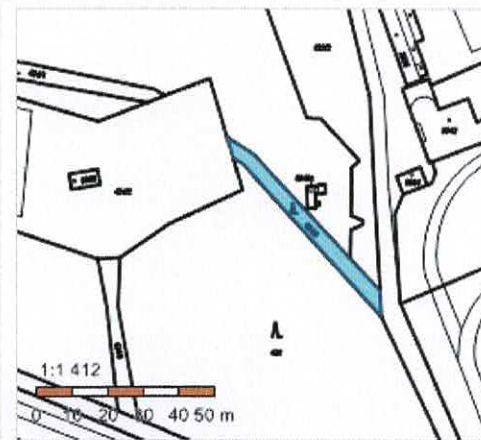
Řízení, v rámci kterých byl k nemovitosti zapsán cenový údaj

Nemovitost je v územním obvodu, kde státní správu katastru nemovitostí ČR vykonává [Katastrální úřad pro Středočeský kraj, Katastrální pracoviště Kolín](#)

Zobrazené údaje mají informativní charakter. Platnost k 23.07.2020 11:00:00.

Informace o pozemku

Parcelní číslo:	424/5
Obec:	Kolín [533165]
Katastrální území:	Kolín [668150]
Číslo LV:	422
Výměra [m ²]:	257
Typ parcely:	Parcela katastru nemovitostí
Mapový list:	
Určení výměry:	Ze souřadnic v S-JTSK
Druh pozemku:	lesní pozemek



Vlastníci, jiní oprávnění

Vlastnické právo	Podíl
Česká republika,	
Právo hospodařit s majetkem státu	Podíl
Lesy České republiky, s.p., Přemyslova 1106/19, Nový Hradec Králové, 50008 Hradec Králové	

Způsob ochrany nemovitosti

Název
pozemek určený k plnění funkcí lesa

Seznam BPEJ

Parcela nemá evidované BPEJ.

Omezení vlastnického práva

Typ
Věcné břemeno (podle listiny)

Jiné zápisy

Nejsou evidovány žádné jiné zápisy.

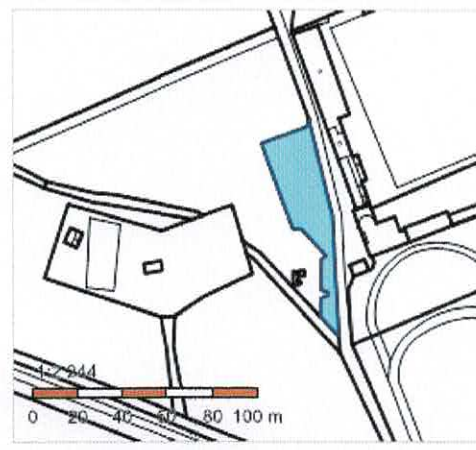
Řízení, v rámci kterých byl k nemovitosti zapsán cenový údaj
--

Nemovitost je v územním obvodu, kde státní správu katastru nemovitostí ČR vykonává [Katastrální úřad pro Středočeský kraj, Katastrální pracoviště Kolín](#)

Zobrazené údaje mají informativní charakter. Platnost k 23.07.2020 11:00:00.

Informace o pozemku

Parcelní číslo:	422/2
Obec:	Kolín [533165]
Katastrální území:	Kolín [668150]
Číslo LV:	10001
Výměra [m ²]:	1202
Typ parcely:	Parcela katastru nemovitostí
Mapový list:	
Určení výměry:	Ze souřadnic v S-JTSK
Způsob využití:	jiná plocha
Druh pozemku:	ostatní plocha



Vlastníci, jiní oprávnění

Vlastnické právo

Podíl

Město Kolín, Karlovo náměstí 78, Kolín I, 28002 Kolín

Způsob ochrany nemovitosti

Nejsou evidovány žádné způsoby ochrany.

Seznam BPEJ

Parcela nemá evidované BPEJ.

Omezení vlastnického práva

Nejsou evidována žádná omezení.

Jiné zápisy

Nejsou evidovány žádné jiné zápisy.

Řízení, v rámci kterých byl k nemovitosti zapsán cenový údaj

Nemovitost je v územním obvodu, kde státní správu katastru nemovitostí ČR vykonává [Katastrální úřad pro Středočeský kraj, Katastrální pracoviště Kolín](#)

Zobrazené údaje mají informativní charakter. Platnost k 23.07.2020 11:00:00.

Informace o pozemku

Parcelní číslo: [422/1](#)
Obec: [Kolín \[533165\]](#)
Katastrální území: [Kolín \[668150\]](#)
Číslo LV: [10001](#)
Výměra [m²]: 7068
Typ parcely: Parcela katastru nemovitostí
Mapový list:
Určení výměry: Ze souřadnic v S-JTSK
Druh pozemku: lesní pozemek



Vlastníci, jiní oprávnění

Vlastnické právo

Podíl

Město Kolín, Karlovo náměstí 78, Kolín I, 28002 Kolín

Způsob ochrany nemovitosti

Název

pozemek určený k plnění funkcí lesa

Seznam BPEJ

Parcela nemá evidované BPEJ.

Omezení vlastnického práva

Nejsou evidována žádná omezení.

Jiné zápisy

Nejsou evidovány žádné jiné zápisy.

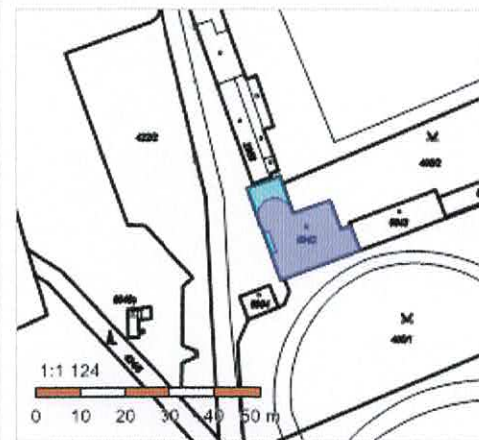
Rízení, v rámci kterých byl k nemovitosti zapsán cenový údaj

Nemovitost je v územním obvodu, kde státní správu katastru nemovitostí ČR vykonává [Katastrální úřad pro Středočeský kraj, Katastrální pracoviště Kolín](#)

Zobrazené údaje mají informativní charakter. Platnost k 23.07.2020 11:00:00.

Informace o pozemku

Parcelní číslo:	st. 6942
Obec:	Kolín [533165]
Katastrální území:	Kolín [668150]
Číslo LV:	10001
Výměra [m ²]:	293
Typ parcely:	Parcela katastru nemovitostí
Mapový list:	
Určení výměry:	Ze souřadnic v S-JTSK
Druh pozemku:	zastavěná plocha a nádvoří



Součástí je stavba

Budova bez čísla popisného nebo evidenčního:	jiná stavba
Stavba stojí na pozemku:	p. č. st. 6942

Vlastníci, jiní oprávnění

Vlastnické právo

Podíl

Město Kolín, Karlovo náměstí 78, Kolín I, 28002 Kolín

Způsob ochrany nemovitosti

Nejsou evidovány žádné způsoby ochrany.

Seznam BPEJ

Parcela nemá evidované BPEJ.

Omezení vlastnického práva

Nejsou evidována žádná omezení.

Jiné zápisy

Nejsou evidovány žádné jiné zápisy.

Řízení, v rámci kterých byl k nemovitosti zapsán cenový údaj

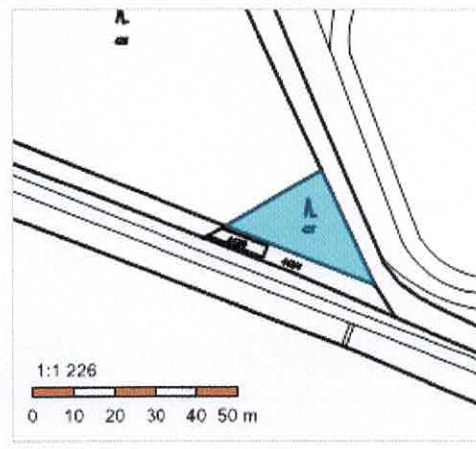
Více informací k cenovým údajům naleznete v aplikaci.

Nemovitost je v územním obvodu, kde státní správu katastru nemovitostí ČR vykonává [Katastrální úřad pro Středočeský kraj, Katastrální pracoviště Kolín](#)

Zobrazené údaje mají informativní charakter. Platnost k 23.07.2020 11:00:00.

Informace o pozemku

Parcelní číslo:	427
Obec:	Kolín [533165]
Katastrální území:	Kolín [668150]
Číslo LV:	422
Výměra [m ²]:	410
Typ parcely:	Parcela katastru nemovitostí
Mapový list:	
Určení výměry:	Ze souřadnic v S-JTSK
Druh pozemku:	lesní pozemek



Vlastníci, jiní oprávnění

Vlastnické právo	Podíl
Česká republika,	
Právo hospodařit s majetkem státu	Podíl
Lesy České republiky, s.p., Přemyslova 1106/19, Nový Hradec Králové, 50008 Hradec Králové	

Způsob ochrany nemovitosti

Název
pozemek určený k plnění funkcí lesa

Seznam BPEJ

Parcela nemá evidované BPEJ.

Omezení vlastnického práva

Typ
Věcné břemeno (podle listiny)

Jiné zápisy

Nejsou evidovány žádné jiné zápisy.

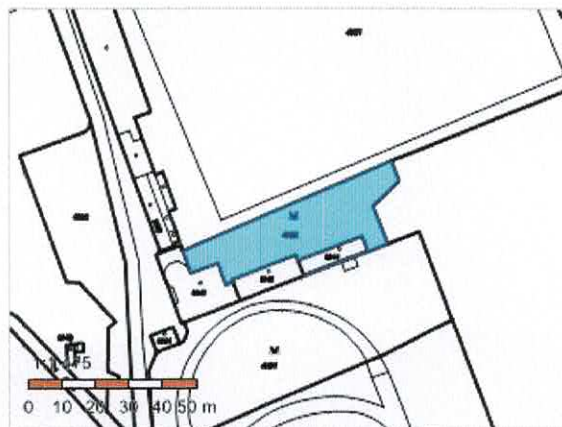
Řízení, v rámci kterých byl k nemovitosti zapsán cenový údaj
--

Nemovitost je v územním obvodu, kde státní správu katastru nemovitostí ČR vykonává [Katastrální úřad pro Středočeský kraj, Katastrální pracoviště Kolín](#)

Zobrazené údaje mají informativní charakter. Platnost k 27.07.2020 11:00:00.

Informace o pozemku

Parcelní číslo: [405/2](#) ↗
Obec: [Kolín \[533165\]](#) ↗
Katastrální území: [Kolín \[668150\]](#)
Číslo LV: [10001](#)
Výměra [m²]: 955
Typ parcely: Parcela katastru nemovitostí
Mapový list:
Určení výměry: Graficky nebo v digitalizované mapě
Způsob využití: zeleň
Druh pozemku: ostatní plocha



Vlastníci, jiní oprávnění

Vlastnické právo

Podíl

Město Kolín, Karlovo náměstí 78, Kolín I, 28002 Kolín

Způsob ochrany nemovitosti

Nejsou evidovány žádné způsoby ochrany.

Seznam BPEJ

Parcela nemá evidované BPEJ.

Omezení vlastnického práva

Nejsou evidována žádná omezení.

Jiné zápisy



Nejsou evidovány žádné jiné zápisy.

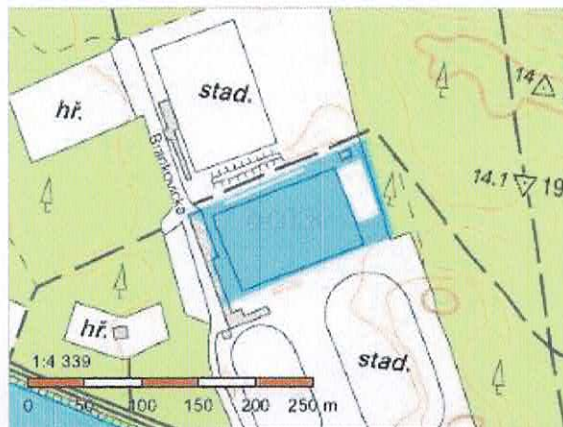
↗ Řízení, v rámci kterých byl k nemovitosti zapsán cenový údaj

Nemovitost je v územním obvodu, kde státní správu katastru nemovitostí ČR vykonává [Katastrální úřad pro Středočeský kraj](#), [Katastrální pracoviště Kolín](#) ↗

Zobrazené údaje mají informativní charakter. Platnost dat k 25.08.2021 09:00.

Informace o pozemku

Parcelní číslo: [407/1](#) 
Obec: [Kolín \[533165\]](#) 
Katastrální území: [Kolín \[668150\]](#)
Číslo LV: [10001](#)
Výměra [m²]: 11555
Typ parcely: Parcela katastru nemovitostí
Mapový list:
Určení výměry: Graficky nebo v digitalizované mapě
Způsob využití: sportoviště a rekreační plocha
Druh pozemku: ostatní plocha
Právo stavby (účel): [víceúčelová stavba](#)



Vlastníci, jiní oprávnění

Vlastnické právo

Podíl

Město Kolín, Karlovo náměstí 78, Kolín I, 28002 Kolín

Způsob ochrany nemovitosti

Nejsou evidovány žádné způsoby ochrany.

Seznam BPEJ

Parcela nemá evidované BPEJ.

Omezení vlastnického práva

Typ

Právo stavby podle zák. č. 89/2012 Sb.

Jiné zápisy

Typ

Změna výměr obnovou operátu

 Řízení, v rámci kterých byl k nemovitosti zapsán cenový údaj

Nemovitost je v územním obvodu, kde státní správu katastru nemovitostí ČR vykonává [Katastrální úřad pro Středočeský kraj](#), [Katastrální pracoviště Kolín](#) 

Zobrazené údaje mají informativní charakter. Platnost dat k 25.08.2021 09:00.